

# นครราชสีมา

amazing  
THAILAND



# ๑๐ ที่...น่าเที่ยว

# ๑๐ ที่...น่าเที่ยว



วิหารเทพวิทยาคม วัดบ้านไร่




จิมทอมป์สัน ฟาร์ม



อุทยานประวัติศาสตร์หิมาลัย



เส้นทางเดินศึกษาธรรมชาติหนองผกชี อุทยานแห่งชาติเขาใหญ่




น้ำตกเหวนรก อุทยานแห่งชาติเขาใหญ่



หลวงพ่อดาว วัดเทพพิทักษ์ปุณณาราม



อนุสาวรีย์ท้าวสุรนารี



เขื่อนลำนางรอง



ฟาร์มปลูกผักไฮโดรโปนิกส์ในอำเภอรังน้ำเขียว



ฟลอร่า พาร์ค รังน้ำเขียว



แบบประเมินความพึงพอใจ  
เอกสารท่องเที่ยว  
Satisfaction Questionnaire of  
Tourist Information Brochures



อุทยานประวัติศาสตร์พิมาย

## สารบัญ

การเดินทาง	๘
สถานที่ท่องเที่ยว	๑๐
อำเภอเมืองนครราชสีมา	๑๐
อำเภอด่านขุนทด	๑๘
อำเภอโนนสูง	๒๑
อำเภอพิมาย	๒๒
อำเภอห้วยแถลง	๒๖
อำเภอโชคชัย	๒๗
อำเภอครบุรี	๒๘
อำเภอเสิงสาง	๒๘
อำเภอสูงเนิน	๒๙
อำเภอสีคิ้ว	๓๑
อำเภอปักธงชัย	๓๕
อำเภอปากช่อง	๓๘
อำเภอวังน้ำเขียว	๕๓
เทศกาลงานประเพณี	๕๘
สินค้าพื้นเมืองและร้านจำหน่ายสินค้าที่ระลึก	๖๐
ตัวอย่างรายการนำเที่ยว	๖๑
แผนที่	๖๒
หมายเลขโทรศัพท์สำคัญ	๖๖
ศูนย์บริการข่าวสารท่องเที่ยว ททท.	๖๗



โขลงช้างป่า อุทยานแห่งชาติเขาใหญ่

# นครราชสีมา

เมืองหญิงกล้า ผ้าไหมดี หมี่โคราช ปราสาทหิน ดินด่านเกวียน

**นครราชสีมา** เป็นเมืองโบราณเมืองหนึ่งในอาณาจักรไทย แต่เดิมชื่อว่า เมือง “โคราฆ” หรือ “โคราฆะ” กับเมือง “เสมา” ทั้งสองเมืองเคยรุ่งเรืองมากในสมัยขอมตั้งอยู่ทางทิศตะวันออกเฉียงใต้ในท้องที่อำเภอสูงเนิน ห่างจากตัวเมืองปัจจุบันประมาณ ๓๑ กิโลเมตร

สมัยกรุงศรีอยุธยา ในแผ่นดินสมเด็จพระนารายณ์มหาราช โปรดให้สร้างเมืองสำคัญที่อยู่ชายแดนให้มีป้อมปราการ จึงให้ย้ายเมืองจากตำบลโคราฆ อำเภอสูงเนิน มาสร้างเมืองที่มีป้อมปราการและคูน้ำล้อมรอบขึ้นใหม่ คือตัวเมืองนครราชสีมาในปัจจุบัน แล้วเอานามเมืองใหม่ทั้งสองคือ “เมืองเสมา” กับ “เมืองโคราฆะ” มาผูกเป็นนามเมืองใหม่ เรียกว่า “เมืองนครราชสีมา” แต่คนทั่วไปมักเรียกว่า “เมืองโคราฆ” เมืองนี้กำแพงก่อด้วยอิฐ มีใบเสมาเรียงรายตลอด มีป้อมกำแพงเมือง ๑๕ ป้อม ๔ ประตู สร้างด้วยศิลาแลง มีชื่อเรียกประตู ได้แก่ ประตูพลแสน (ทิศเหนือ) ประตูชัยณรงค์ (ทิศใต้) ประตูพลล้าน (ทิศตะวันออก) และ ประตูชุมพล (ทิศตะวันตก)

สมัยรัชกาลที่ ๑ แห่งกรุงรัตนโกสินทร์ เมืองนครราชสีมาถูกยกฐานะเป็นเมืองเอก ผู้สำเร็จราชการมียศเป็นเจ้าพระยา เจ้าพระยาเมืองนครราชสีมาคนแรกชื่อเดิมคือ ปิ่น ณ ราชสีมา ต่อมาในสมัยรัชกาลที่ ๓ เจ้าอนุวงศ์ ผู้ครองเมืองเวียงจันทน์ ก่อการกบฏยกกองทัพมาตีเมืองนครราชสีมา และกวาดต้อนพลเมืองไปเป็นเชลย คุณหญิงโม (ภรรยาปลัดเมืองนครราชสีมา พระสุริยเดขวิเศษ ฤทธิพิศพิศวิชัย ผู้รักษาเมือง) ได้แสวงทำกัณฑ์กรงทหารลาว จนเมื่อถูกกวาดต้อนมาถึงทุ่งสัมฤทธิ์ในเขตอำเภอพิมายจึงหยุดพักกลางทาง พอสบโอกาสคุณหญิงโมได้จัดทัพเข้าโจมตีกองทัพเวียงจันทน์จนแตกพ่ายไป วีรกรรมที่คุณหญิงโมได้ประกอบขึ้นนี้ รัชกาลที่ ๓ จึง

ทรงพระกรุณาโปรดเกล้าฯ สถาปนา “คุณหญิงโม” ดำรงฐานันดรศักดิ์เป็น “ท้าวสุรนารี”

สมัยรัชกาลที่ ๕ ได้โปรดให้จัดหัวเมืองเป็นมณฑลเทศาภิบาลทั่วทั้งพระราชอาณาเขต นครราชสีมาจึงเป็นมณฑลนครราชสีมา จนในสมัยรัชกาลที่ ๗ หลังเปลี่ยนแปลงการปกครองเป็นระบอบประชาธิปไตย จึงได้ยกเลิกการจัดหัวเมืองมณฑลเทศาภิบาล กลายมาเป็นจังหวัดนครราชสีมาในปัจจุบัน

จังหวัดนครราชสีมา มีพื้นที่ประมาณ ๒๐,๔๙๔ ตารางกิโลเมตร แบ่งออกเป็น ๓๒ อำเภอ ได้แก่ อำเภอเมืองนครราชสีมา อำเภอแก้งสนามนาง อำเภอขามทะเลสอ อำเภอขามสะแกแสง อำเภอดง อำเภอครบุรี อำเภอจักราช อำเภอเฉลิมพระเกียรติ อำเภอชุมพวง อำเภอโชคชัย อำเภอด่านขุนทด อำเภอเทพารักษ์ อำเภอโนนสูง อำเภอโนนแดง อำเภอโนนไทย อำเภอบ้านเหลื่อม อำเภอบัวลาย อำเภอบัวใหญ่ อำเภอประทาย อำเภอปักธงชัย อำเภอปากช่อง อำเภอพระทองคำ อำเภอพิมาย อำเภอเมืองยาง อำเภอลำทะเมนชัย อำเภอวังน้ำเขียว อำเภอสีคิ้ว อำเภอสีดา อำเภอสูงเนิน อำเภอเสิงสาง อำเภอหนองบุญมาก และอำเภอห้วยแถลง

**ระยะทางจากจังหวัดนครราชสีมาไปยังจังหวัดใกล้เคียง**

จังหวัดชัยภูมิ	๑๑๙	กิโลเมตร
จังหวัดขอนแก่น	๑๙๐	กิโลเมตร
จังหวัดบุรีรัมย์	๑๕๑	กิโลเมตร
จังหวัดสระแก้ว	๑๘๔	กิโลเมตร
จังหวัดปราจีนบุรี	๑๙๔	กิโลเมตร
จังหวัดนครนายก	๒๑๓	กิโลเมตร
จังหวัดสระบุรี	๑๕๒	กิโลเมตร
จังหวัดลพบุรี	๑๙๘	กิโลเมตร

## ระยะทางจากอำเภอเมืองนครราชสีมาไปยังอำเภอต่างๆ

แก่งสนามนาง	๑๓๐	กิโลเมตร
ขามทะเลสอ	๒๒	กิโลเมตร
ขามสะแกแสง	๕๐	กิโลเมตร
คง	๗๙	กิโลเมตร
ครบุรี	๕๘	กิโลเมตร
จักราช	๔๐	กิโลเมตร
เฉลิมพระเกียรติ	๑๘	กิโลเมตร
ชุมพวง	๙๘	กิโลเมตร
โชคชัย	๓๑	กิโลเมตร
ด่านขุนทด	๖๐	กิโลเมตร
เทพารักษ์	๙๐	กิโลเมตร
โนนสูง	๓๗	กิโลเมตร
โนนแดง	๘๔	กิโลเมตร
โนนไทย	๒๙	กิโลเมตร
บ้านเหลื่อม	๘๕	กิโลเมตร
บัวลาย	๑๐๖	กิโลเมตร
บัวใหญ่	๑๐๑	กิโลเมตร
ประทาย	๙๗	กิโลเมตร
ปักธงชัย	๓๔	กิโลเมตร
ปากช่อง	๙๐	กิโลเมตร
พระทองคำ	๓๗	กิโลเมตร
พิมาย	๖๐	กิโลเมตร
เมืองยาง	๑๑๐	กิโลเมตร
ลำทะเมนชัย	๑๒๐	กิโลเมตร
วังน้ำเขียว	๗๙	กิโลเมตร
สีคิ้ว	๔๕	กิโลเมตร
สีดา	๘๕	กิโลเมตร
สูงเนิน	๓๖	กิโลเมตร
เสิงสาง	๘๘	กิโลเมตร
หนองบุญมาก	๕๒	กิโลเมตร
ห้วยแถลง	๖๕	กิโลเมตร

## การเดินทาง

**รถยนต์** สามารถเดินทางได้หลายเส้นทาง ดังนี้

๑. จากกรุงเทพฯ ใช้หลวงหมายเลข ๑ (ถนนพหลโยธิน) จนถึงตัวเมืองสระบุรี แยกขวาเข้าใช้ทางหลวงหมายเลข ๒ (ถนนมิตรภาพ) ตรงไปจนถึงนครราชสีมา รวมระยะทาง ๒๕๙ กิโลเมตร

๒. จากกรุงเทพฯ ใช้ทางหลวงหมายเลข ๓๐๔ ผ่านจังหวัดฉะเชิงเทรา อำเภอพนมสารคาม อำเภอกบินทร์บุรี อำเภอวังน้ำเขียว และอำเภอบักรังชัย จนถึงตัวเมืองนครราชสีมา รวมระยะทาง ๒๗๓ กิโลเมตร

๓. จากกรุงเทพฯ ใช้ทางหลวงหมายเลข ๓๐๕ (ถนนรังสิต-นครนายก) ต่อด้วยทางหลวงหมายเลข ๓๓ ไปอำเภอกบินทร์บุรี แล้วแยกเข้าทางหลวงหมายเลข ๓๐๔ ผ่านอำเภอวังน้ำเขียว และอำเภอบักรังชัย จนถึงตัวเมืองนครราชสีมา รวมระยะทาง ๓๑๐ กิโลเมตร

**รถโดยสารประจำทาง** จากกรุงเทพฯ มีรถออกจากสถานีขนส่งผู้โดยสารกรุงเทพฯ (จตุจักร) ถนนกำแพงเพชร ๒ ไปยังสถานีขนส่งผู้โดยสารจังหวัดนครราชสีมา แห่งที่ ๒ ถนนมิตรภาพ อำเภอเมืองนครราชสีมา ทุกวัน สอบถามข้อมูล โทร. ๐ ๔๔๒๕ ๖๐๐๖-๗ มีบริษัทรถให้บริการ ได้แก่

- บริษัท **ขนส่ง จำกัด** โทร. ๑๔๙๐, ๐ ๒๙๓๖ ๒๘๕๒-๖๖ สาขา นครราชสีมา โทร. ๐ ๔๔๒๕ ๖๐๐๖-๗ สาขาอำเภอปากช่อง โทร. ๐ ๔๔๓๑ ๓๗๕๐ หรือ [www.transport.co.th](http://www.transport.co.th)

- บริษัท **ชาญทัวร์ จำกัด** โทร. ๐๘ ๖๓๐๔ ๗๐๓๕ สาขา นครราชสีมา โทร. ๐ ๔๔๒๗ ๒๑๕๑

- บริษัท **ราชสีมาทัวร์** โทร. ๐ ๒๙๓๖ ๑๖๑๕ สาขา นครราชสีมา โทร. ๐ ๔๔๒๔ ๕๔๔๓ สาขา อำเภอปากช่อง โทร. ๐ ๔๔๓๑ ๒๑๓๑



จุดชมทิวทัศน์และลานกางเต็นท์ ผาเก็บตะวัน อุทยานแห่งชาติทับลาน

- บริษัท สุรนารีแอร์ โทร. ๐ ๔๔๒๕ ๑๕๖๗, ๐๙ ๓๕๔๗ ๓๓๔๔
- บริษัท แอร์โคราชพัฒนา โทร. ๐ ๒๙๓๖ ๒๒๕๒ สาขานครราชสีมา โทร. ๐ ๔๔๒๓ ๐๓๗๘ หรือ [www.airkorat.com](http://www.airkorat.com)

**รถตู้โดยสารประจำทาง** จากกรุงเทพฯ มีรถตู้จากสถานีขนส่งผู้โดยสารกรุงเทพฯ (จตุจักร) ถนนกำแพงเพชร ๒ ไปยังสถานีขนส่งผู้โดยสารจังหวัดนครราชสีมา แห่งที่ ๒ ทุกวัน มีให้บริการหลายบริษัท เช่น

- จักรราชทัวร์ (กรุงเทพฯ-นครราชสีมา-อำเภอจักราช) โทร. ๐๘ ๗๐๙๗ ๓๒๐๐, ๐๘ ๖๓๙๓ ๕๕๐๐ หรือ [www.chakkarattour.com](http://www.chakkarattour.com)
- เสรีทัวร์ (กรุงเทพฯ-นครราชสีมา) โทร. ๐๙ ๘๗๑๒ ๐๔๔๐, ๐๙ ๘๗๑๒ ๓๐๐๓

**รถไฟ** มีขบวนรถไฟจากกรุงเทพฯ-นครราชสีมา ทุกวัน สอบถามข้อมูลได้ที่ หน่วยบริการเดินทาง การรถไฟแห่งประเทศไทย โทร. ๑๖๙๐, ๐ ๒๒๒๐ ๔๓๓๔, ๐ ๒๒๒๐ ๔๒๖๑ สถานีรถไฟนครราชสีมา ถนนมุขมนตรี ตำบลในเมือง โทร. ๐ ๔๔๒๔ ๒๐๔๔ สถานีรถไฟปากช่อง โทร. ๐ ๔๔๓๑ ๑๕๓๔ หรือ [www.railway.co.th](http://www.railway.co.th)

### **การเดินทางภายในตัวจังหวัด**

สถานีขนส่งผู้โดยสารจังหวัดนครราชสีมา แห่งที่ ๑ ถนนบูรินทร์ ตำบลในเมือง โทร. ๐ ๔๔๒๔ ๒๘๙๙ เป็นจุดขึ้นรถสองแถวประจำทางที่วิ่งในตัวเมืองนครราชสีมา และเป็นจุดขึ้นรถโดยสารประจำและรถตู้ที่วิ่งให้บริการจากตัวเมืองไปยังอำเภอต่างๆ รอบนอก เช่น อำเภอสีคิ้ว อำเภอด่านขุนทด อำเภอโนนสูง อำเภอบัวใหญ่ อำเภอปักธงชัย อำเภอปากช่อง ฯลฯ



### อนุสาวรีย์ท้าวสุรนารี

สถานีขนส่งผู้โดยสารจังหวัดนครราชสีมา แห่งที่ ๒ ถนนมิตรภาพ มีรถโดยสารไปยังอำเภอพิมาย หมู่บ้านด่านเกวียน และอำเภอโชคชัย นอกจากนี้ยังมีรถตุ๊กตุ๊ก จักรยานยนต์รับจ้าง และรถแท็กซี่มิเตอร์ วิ่งบริการในเขตตัวเมืองด้วย

### การเดินทางระหว่างจังหวัด

สถานีขนส่งผู้โดยสารจังหวัดนครราชสีมา แห่งที่ ๒ มีรถโดยสารประจำทางไปยังจังหวัดชัยภูมิ ขอนแก่น อุดรธานี หนองคาย นครพนม สกลนคร กาฬสินธุ์ อุบลราชธานี บุรีรัมย์ สุรินทร์ และไปยังจังหวัดในภาคอื่น ได้แก่ กรุงเทพมหานคร ลพบุรี สิงห์บุรี นครสวรรค์ พิษณุโลก เชียงใหม่ อำเภอแม่สาย (เชียงราย) ชลบุรี พัทยา ระยอง จันทบุรี ตราด สระแก้ว กระบี่ ฯลฯ สอบถามข้อมูล โทร. ๐ ๔๔๒๕ ๖๐๐๖-๗

### สถานที่ท่องเที่ยว อำเภอเมืองนครราชสีมา

อนุสาวรีย์ท้าวสุรนารี ตั้งอยู่ระหว่างถนนราชดำเนิน (ด้านหน้าลานอนุสาวรีย์) และถนนชุมพล (ด้านหลังลานอนุสาวรีย์) สร้างขึ้นปี พ.ศ. ๒๔๗๗ เพื่อเป็นอนุสรณ์ในวีรกรรมอันกล้าหาญของ “ยาโม” อนุสาวรีย์หล่อด้วยทองแดงรมดำ สูง ๑.๘๕ เมตรหนัก ๓๒๕ กิโลกรัม แต่งกายด้วยเครื่องยศพระราชทานในท่ายืนมือขวากุมดาบ ปลายดาบจรดพื้น มือซ้ายท้าวสะเอว หันหน้าไปทางทิศตะวันตก ซึ่งเป็นที่ตั้งของกรุงเทพมหานคร ตั้งอยู่บนฐานไพทีสี่เหลี่ยมย่อมุมไม้สิบสอง ภายในบรรจุอัฐิของท่าน

ท้าวสุรนารีมีนามเดิมว่า คุณหญิงโม เป็นภรรยาปลัดเมืองนครราชสีมา เมื่อปี พ.ศ. ๒๓๖๙ เจ้าอนุวงศ์แห่งเวียงจันทน์ยกทัพเข้ายึดเมืองโคราช คุณหญิงโม



ประตูล้อม

ได้รวบรวมชาวบ้านเข้าสู้รบและต่อต้านกองทัพไม่ใ้ยกมาตีกรุงเทพมหานครได้เป็นผลสำเร็จ พระบาทสมเด็จพระนั่งเกล้าเจ้าอยู่หัว รัชกาลที่ ๓ จึงทรงพระกรุณาโปรดเกล้าฯ สถาปนาคุณหญิงโมเป็น “ท้าวสุรนารี” มีการจัดงานเฉลิมฉลองวันแห่งชัยชนะระหว่างวันที่ ๒๓ มีนาคม ถึงวันที่ ๓ เมษายน ของทุกปี

**ประตูชุมพล** ตั้งอยู่ถนนชุมพล ด้านหลังอนุสาวรีย์ท้าวสุรนารี สมเด็จพระนารายณ์มหาราชโปรดเกล้าฯ ให้สร้างเมืองนครราชสีมาขึ้นเพื่อเป็นเมืองหน้าด่านเมื่อปี พ.ศ. ๒๑๙๙ อันเป็นปีที่พระองค์เสด็จขึ้นครองกรุงศรีอยุธยา และให้สร้างกำแพงประตูเมืองอย่างแข็งแรง โดยมีช่างชาวฝรั่งเศสเป็นผู้ออกแบบผังเมืองผังเมืองนครราชสีมาในขณะนั้นมีลักษณะเป็นรูปสี่เหลี่ยมผืนผ้าขนาด ๑,๐๐๐ x ๑,๗๐๐ ตารางเมตรเดิมมีประตูเมืองทั้งหมด ๔ ประตู ได้แก่ ประตูพลแสน

(ด้านทิศเหนือ) ประตูพลล้าน (ด้านทิศตะวันออก) ประตูไชยณรงค์ (ด้านทิศใต้) และประตูชุมพล (ด้านทิศตะวันตก) ปัจจุบันเหลือเพียงประตูชุมพลเท่านั้นที่เป็นประตูเมืองเก่า ส่วนอีกสามประตูได้สร้างขึ้นใหม่

ลักษณะประตูชุมพลเป็นประตูเชิงเทินก่อด้วยหินก้อนใหญ่และอิฐฉาบด้วยปูน ส่วนบนเป็นหอรบสร้างด้วยไม้แก่นหลังคามุงกระเบื้อง ประดับด้วยช่อฟ้ากระจิงและนาคสะดุ้ง กำแพงต่อจากประตู ทั้งสองข้างก่อด้วยอิฐ ส่วนบนสุดทำเป็นรูปไบเซมา

**อาคารแสดง แสง สี เสียง วีรกรรมท้าวสุรนารี** ตั้งอยู่ถนนชุมพล บริเวณสวนอนุสรณ์สถานท้าวสุรนารี ภายในอาคารมีระบบการแสดงผล แสง สี เสียง เพื่อเป็นการรำลึกถึงวีรกรรมอันกล้าหาญของท้าว

สุนารีและบรรพบุรุษชาวโคราช ที่ได้รับการเอกราช ให้แก่ชาติไทย ใช้เวลาชมรอบละ ๑๕ นาที เปิดให้เข้าชมทุกวันอังคาร-วันอาทิตย์ (ปิดวันจันทร์) เวลา ๐๘.๓๐-๑๖.๓๐ น.

**เรือนโคราช-เฉลิมวัฒนา** ตั้งอยู่ถนนราชดำเนิน เยื้องกับลานด้านหน้าอนุสาวรีย์ท้าวสุนารี ลักษณะเป็นบ้านโบราณที่มีเอกลักษณ์เฉพาะตามแบบโคราช ชั้นที่ ๑ เป็นห้องแสดงรูปภาพ ประติมากรรม ศิลปะโคราช รวมทั้งภูมิศาสตร์ ชั้นที่ ๒ จำลองเป็นบ้านโบราณ บริเวณใต้ถุนบ้านเป็นแหล่งเรียนรู้วิถีชีวิตของชาวโคราชตั้งแต่สมัยอดีต ชั้นที่ ๓ เป็นบริเวณอาคารของบ้านโบราณ ส่วนกลางของบ้านของระดับส่วนใหญ่มาจากหมู่บ้านด่านเกวียน มีมุมพักผ่อน ห้องประชุม และบุธสำหรับชุมชนเพื่อขายสินค้า OTOP

เรือนโคราช-เฉลิมวัฒนา เปิดให้เข้าชมทุกวัน เวลา ๐๘.๓๐-๑๗.๐๐ น. ค่าเข้าชมคนละ ๒๐ บาท สอบถามข้อมูล โทร. ๐๖ ๒๙๑๕ ๙๑๕๒ หรือ [www.rueankorat.com](http://www.rueankorat.com)

**พิพิธภัณฑสถานแห่งชาติ มหาวิทยาลัย** ตั้งอยู่ในบริเวณวัดสุทธจินดา ถนนราชดำเนิน เป็นสถานที่จัดแสดงโบราณวัตถุ ศิลปวัตถุที่มีคุณค่าทางด้านโบราณคดี ประวัติศาสตร์ศิลปะ ขนบธรรมเนียม ประเพณี ตั้งแต่สมัยก่อนประวัติศาสตร์ สมัยทวารวดี สมัยลพบุรี สมัยอยุธยา และสมัยรัตนโกสินทร์ ซึ่งเป็นโบราณวัตถุที่สมเด็จพระมหาวิรวงศ์ (อ้วน ติสฺโส) กรุณามอบไว้ให้ นอกจากนั้นยังจัดแสดงโบราณวัตถุที่ได้จากการขุดค้นทางโบราณคดี การขุดแต่ง บูรณะโบราณสถาน รวมถึงสิ่งของที่ประชาชนได้มอบไว้ให้ด้วย

พิพิธภัณฑฯ เปิดให้เข้าชมทุกวันพุธ-วันอาทิตย์ (ปิดวันจันทร์ วันอังคาร และวันนักขัตฤกษ์) เวลา ๐๘.๓๐-๑๖.๓๐ น. ค่าเข้าชม ชาวไทย ๑๐ บาท ชาวต่างชาติ ๕๐ บาท สอบถามข้อมูล โทร. ๐ ๔๔๒๔ ๒๙๕๘

**ศาลหลักเมือง** ตั้งอยู่บริเวณจุดตัดระหว่างถนนจอมพลกับถนนประจักษ์ ลักษณะเป็นศาลเจ้าแบบจีนภายในประดิษฐานเสาหลักเมืองนครราชสีมาเป็นที่เคารพสักการะของชาวโคราช สร้างขึ้นในสมัยสมเด็จพระนารายณ์มหาราช ระหว่างปี พ.ศ. ๒๑๙๙-๒๒๓๑ ตัวศาลและเสาหลักเมืองทำด้วยไม้ผ่นิงศาลด้านทิศตะวันออกเป็นกระเบื้องดินเผาปั้นลวดลายนูนต่ำ เป็นเรื่องราวการสู้รบของท้าวสุนารีและวิถีชีวิตของคนไทยในสมัยโบราณ

**วัดศาลาลอย** ทางเข้าวัดอยู่ริมถนนรอบคูเมือง บริเวณหัวโค้งรอบคูเมืองระหว่างประตูพลแสน (ด้านทิศเหนือ) ประตูพลล้าน (ด้านทิศตะวันออก) และตรงเข้าซอยไป ๕๐๐ เมตร จะพบวัดตั้งอยู่ทางซ้ายมือ วัดนี้ท้าวสุนารีและท่านปลัดเมืองนครราชสีมาผู้เป็นสามีสร้างขึ้นเมื่อปี พ.ศ. ๒๓๗๐ พระอุโบสถได้รับรางวัลดีเด่นด้านบุกเบิกอาคารทางศาสนา จากสมาคมสถาปนิกสยามในพระบรมราชูปถัมภ์ และรางวัลจากมูลนิธิเสถียรโกเศศ-นาคะประทีป ในปี พ.ศ. ๒๕๑๖ เป็นพระอุโบสถแบบศิลปะไทยประยุกต์รูปเรือสำเภาได้คลื่น ใช้กระเบื้องดินเผาदानเกวียนนำมาประดับตกแต่งบริเวณผนังด้านหน้าพระอุโบสถเป็นภาพพุทธประวัติ ตอนมารผจญ ผนังด้านหลังเป็นภาพตอนพระพุทธเจ้าเสด็จลงมาจากสวรรค์ชั้นดาวดึงส์ ส่วนบานประตูเป็นโลหะลายนูน ภาพเล่าเรื่องเวทสันตราชटक (๑๓ กัณฑ์)



วัดศาลาลอย



วัดป่าสลวัน



อนุสรณ์สถานนางสาวบุญเหลือ

ภายในพระอุโบสถประดิษฐานพระพุทธรูปประธานปูนปั้นสีขาว ปางห้ามสมุทร เป็นพระพุทธรูปยืนประทับ ณ ประตูเมืองสังกัสสนคร มีพระนามว่า “พระพุทธรูปพัฒนสุนทรธรรมพิศาล ศาลาลอยพิมาลวรสันตสุขุมรินทร์” หน้าประตูอุโบสถมีปูนปั้นรูปท้าวสุรนารีนั่งพนมมือกลางสระน้ำ พระอุโบสถล้อมรอบด้วยกำแพงแก้วรูปเสมาสัญลักษณ์ของเมืองเสมาเดิม ด้านข้างมีสถูปขนาดเล็กซึ่งเคยใช้เป็นที่บรรจุอัฐิท้าวสุรนารี

**วัดป่าสาลวัน** ตั้งอยู่ถนนสีปศิริ ตำบลในเมือง เริ่มสร้างเป็นสำนักสงฆ์เมื่อปี พ.ศ. ๒๔๗๔ เจ้าประคุณสมเด็จพระมหา วิรวงศ์ (อ้วน ติสโส) ขณะดำรงสมณศักดิ์พระพรหมมุนี เป็นผู้ตั้งชื่อว่า “วัดป่าสาลวัน” เนื่องจากบริเวณที่สร้างวัดเป็นป่าไม้เต็งรัง ต่อมา หลวงพ่อพุทธ ฐานิโย ได้เข้ามาปฏิบัติธรรมและจำพรรษาเป็นเจ้าอาวาสอยู่ที่วัดตั้งแต่นั้นปี พ.ศ. ๒๕๑๓

และได้พัฒนาวัดในทุกด้านเพื่อให้มีความสะดวกสำหรับผู้ปฏิบัติธรรม หลังจากที่หลวงพ่อพุทธได้มรณภาพเมื่อปี พ.ศ. ๒๕๔๓ ได้มีการสร้างอนุสรณ์สถาน “บูรพาจารย์เจดีย์” ภายในเจดีย์ประดิษฐานพระบรมสารีริกธาตุ อัฐิธาตุแห่งบูรพาจารย์ และอัฐิธาตุของหลวงพ่อพุทธ และยังมีรูปปั้นของหลวงพ่อพุทธ ฐานิโย และบูรพาจารย์ เช่น หลวงปู่สิงห์ หลวงปู่เสาร์ หลวงปู่มั่น เพื่อให้พุทธศาสนิกชนได้สักการะ ส่วนรอบนอกเจดีย์มีประติมากรรมแกะสลักภาพปูนต่ำบนหินทรายเป็นรูปหลวงพ่อพุทธบูรพาจารย์ และเรื่องราวทางพุทธศาสนา

**วัดพระนารายณ์มหาราช วรวิหาร** ตั้งอยู่ถนนจอมพล ใกล้กับศาลหลักเมืองนครราชสีมา เรียกกันมาตั้งแต่สมัยโบราณว่า “วัดกลาง” หรือ “วัดกลางนคร” เป็นวัดเก่าแก่ที่สมเด็จพระนารายณ์มหาราชเป็นผู้ทรงสร้างตั้งแต่กรุงศรีอยุธยาเป็นราชธานี ในอดีต



ปราสาทพนมวัน

เคยเป็นที่ตั้งอนุสาวรีย์บรรจุน้ำของท้าวสุรนารี ต่อมาปี พ.ศ. ๒๔๗๗ จึงได้ย้ายไปยังประตูชุมพล ซึ่งเป็นที่ตั้งอนุสาวรีย์ท้าวสุรนารีในปัจจุบัน

ภายในวัดมีสถาปัตยกรรมสมัยกรุงศรีอยุธยา ปูนีลสถานภายในวัดประกอบด้วย พระอุโบสถที่ตั้งอยู่เกาะกลางสระบัว พระวิหารหลวงเวทูปพระนารายณ์สี่กร จำหลักด้วยหินทรายฝีมือขอมโบราณ อันเป็นสัญลักษณ์แสดงพระนามผู้สร้างวัด

**วัดศาลาทอง** ตั้งอยู่ถนนเบญจรงค์ ซอย ๔ ตำบลในเมือง ภายในวัดประดิษฐาน “หลวงพ่อใหญ่” เป็นพระพุทธรูปประธาน ปางปาเลไลย์ ที่นิยมสร้างในสมัยทวารวดี ทรงประทับนั่งบนแท่นศิลาห้อยพระบาททั้งสองเหมือนปางปฐมเทศนา พระกรทั้งสองพาดพระเพลา แต่พระกรขวาทำอานล่างหงายพระหัตถ์ เป็นกิริยารับถวายน้ำเต้าและรวงผึ้งจาก

ช้างและวานร (ปางปฐมเทศนานั้นพระหัตถ์ขวายกขึ้นจีบนิ้วเป็นรูปวงธรรมจักร) ทอดพระเนตรต่ำสี่พระวรกายเป็นสีทอง ริมพระโอษฐ์สีแดง ไม่มีดอกบัวรองรับพระบาท ครองผ้าเฉวียงอังสะพาดสังฆาฏิกัลยาพระสงฆ์ลงโบสถ์ทำสังฆกรรมผินพระพักต์ไปทางทิศตะวันออก

นอกจากนี้ ภายในวัดยังมีพระเจดีย์องค์ใหญ่สร้างครอบพระเจดีย์สี่ทององค์เดิม ภายในพระเจดีย์สี่ทองประดิษฐานพระบรมสารีริกธาตุที่อัญเชิญมาจากเชียงตุง และจัดให้มีพิธีสักการะในเทศกาลสงกรานต์ของทุกปี

**อนุสรณ์สถานนางสาวบุญเหลือ** ตั้งอยู่ในโรงเรียนบุญเหลือวิทยานุสรณ์ ตำบลโคกสูง เป็นรูปหล่อนางสาวบุญเหลือที่หล่อขึ้นด้วยทองสัมฤทธิ์ ขนาดสูง ๑๗๕ เซนติเมตร ลักษณะทำยื่นและถือ

คันพื้นชอยุ่บนแท่นเด่นตระหง่าน สร้างขึ้นเพื่อรำลึกถึงวีรกรรมของนางสาวบุญเหลือและเหล่าบรรพบุรุษชาวนครราชสีมา ที่ได้พลีชีพเพื่อปกป้องแผ่นดินไทย เมื่อครั้งสงครามเจ้าอนุวงศ์ ปี พ.ศ. ๒๓๖๙ ณทุ่งสัมฤทธิ์ (คราวเดียวกับวีรกรรมของท้าวสุรนารี) ด้วยการใช้ปืนติดไฟโยนเข้าใส่กองเกวียนดินดำของกองทัพต่างชาติ จนระเบิดเสียหายหมดสิ้นและตัวนางบุญเหลือได้สิ้นชีวิตในการสู้รบในครั้งนั้น

**การเดินทาง** จากตัวเมืองนครราชสีมา ใช้ทางหลวงหมายเลข ๒ (นครราชสีมา-ขอนแก่น) จนถึงแยกจอหอให้เลี้ยวซ้าย ใช้ทางหลวงหมายเลข ๒๐๕ (นครราชสีมา-ชัยภูมิ) ตรงไปจะพบโรงเรียนบุญเหลือวิทยานุสรณ์ตั้งอยู่ริมถนนทางซ้ายมือ รวมระยะทางห่างจากตัวเมือง ๑๔ กิโลเมตร

**ปราสาทพนมวัน** ตั้งอยู่บริเวณวัดพนมวันท์ ตำบลโพธิ์ สันนิษฐานว่าก่อสร้างด้วยอิฐ ในพุทธศตวรรษที่ ๑๕ ต่อมาในพุทธศตวรรษที่ ๑๘-๑๙ จึงได้สร้างอาคารหินซ้อนทับลงไป เรียกว่า “เทวสถาน” เป็นศาสนสถานในศาสนาฮินดู ต่อมาจึงได้เปลี่ยนให้เป็นพุทธสถาน ปัจจุบันยังคงเห็นเค้าโครงของโบราณสถานค่อนข้างชัดเจน เช่น ปรางค์จัตุรมุของค์ประธานหลัก ซึ่งหันหน้าไปทางทิศตะวันออก มีมณฑปอยู่เบื้องหน้าและมีฉนวนทางเดิน เชื่อมต่อระหว่างอาคารทั้งสอง

ทางด้านทิศตะวันตกเฉียงใต้ของปรางค์ มีอาคารก่อด้วยหินทรายสีแดงเรียกว่า “ปรางค์น้อย” ภายในประดิษฐานพระพุทธรูปหินทรายแดงขนาดใหญ่ บริเวณโดยรอบปราสาทมีระเบียงคดสร้างด้วยหินทรายและศิลาแลงล้อมเป็นกำแพงอยู่ มีโคปุระ (ประตูทางเข้าเทวสถาน) ก่อสร้างเป็นรูปหอสองชั้น

สี่ทิศ บริเวณรอบนอกปราสาททางด้านทิศตะวันออกห่างจากโบราณสถานเกือบ ๓๐๐ เมตร มีร่องรอยของคูน้ำและเนินดิน เรียกว่า “เนินอรพิม” นอกจากนี้ยังพบศิลาแลงจัดเรียงเป็นแนวคล้ายฐานอาคารบนเนินแห่งนี้ด้วย ปราสาทพนมวัน เปิดให้เข้าชมทุกวัน ตั้งแต่เวลา ๐๗.๐๐-๑๗.๐๐ น.

**การเดินทาง** จากตัวเมืองนครราชสีมา ใช้ทางหลวงหมายเลข ๒ (นครราชสีมา-ขอนแก่น) ประมาณ ๑๕ กิโลเมตร และเลี้ยวขวาทางไปเทศบาลตำบลตลาด แล้วตรงไปประมาณ ๔ กิโลเมตร ถึงวัดพนมวันท์ รวมระยะทางห่างจากตัวเมือง ๑๔ กิโลเมตร

**สวนสัตว์นครราชสีมา** ตั้งอยู่ถนนราชสีมา-ปักธงชัย ตำบลไชยมงคล เป็นสวนสัตว์แบบซาฟารี บรรยากาศคล้ายทุ่งหญ้าสะวันนา สัตว์ส่วนใหญ่เป็นสัตว์ป่าจากแอฟริกา เช่น สิงโต เสือชีตาห์ เสือดาว เสือดำ แรดขาว ม้าลาย ช้างแอฟริกา ควายป่า ยีราฟ อูฐ และจิงโจ้ มีอาคารจัดแสดงสัตว์เลื้อยคลาน นกเพนกวิน สวนนกเงือก และการแสดงโชว์ของสัตว์ป่าและแมวน้ำ ภายในสวนสัตว์ยังมีสวนน้ำขนาดใหญ่ Korat Zoo Lagoon ห้องพัก ห้องประชุมสัมมนา ห้องจัดเลี้ยง และค่ายพักแรมให้บริการ

สวนสัตว์ฯ เปิดให้เข้าชมทุกวัน เวลา ๐๘.๐๐-๑๗.๐๐ น. ค่าเข้าชม (ชาวไทย) เด็ก ๒๐ บาท ผู้ใหญ่ ๑๐๐ บาท (ชาวต่างชาติ) เด็ก ๗๐ บาท ผู้ใหญ่ ๑๕๐ บาท กรณีต้องการเข้าชมหรือทัศนศึกษาเป็นหมู่คณะ สอบถามข้อมูลได้ที่ ฝ่ายบริหารงานทั่วไป โทร. ๐ ๔๔๙๓ ๔๖๔๗ ฝ่ายพัฒนาธุรกิจและประชาสัมพันธ์ โทร. ๐๘ ๓๓๗๒ ๐ ๔๐๔ ฝ่ายการศึกษา โทร. ๐ ๔๔๙๓ ๔๕๓๗-๘ ต่อ ๖๐๔-๖๐๕ หรือ [www.korat.zoothailand.org](http://www.korat.zoothailand.org)

**การเดินทาง** จากตัวเมืองนครราชสีมา ใช้ทางหลวงหมายเลข ๓๐๔ (นครราชสีมา-ปักธงชัย) จนถึงสามแยกจุดตรวจตำบลไชยมงคล ให้เลี้ยวซ้ายเข้าทางหลวงหมายเลข ๒๓๑๐ ทางไปอำเภอโชคชัย ตรงไปจะพบสวนสัตว์ฯ ตั้งอยู่ริมถนนทางซ้ายมือ ระยะทางห่างจากตัวเมือง ๒๐ กิโลเมตร

**พิพิธภัณฑ์ไม้กลายเป็นหิน และทรัพยากรธรณี มหาวิทยาลัยราชภัฏนครราชสีมา** ตั้งอยู่บ้านโกรกเดือนห้า ถนนมิตรภาพ-หนองปลิง ตำบลสุรนารี เป็นพิพิธภัณฑ์แห่งแรกของประเทศไทยและหนึ่งในเจ็ดแห่งของโลก ที่แสดงพรรณไม้ดึกดำบรรพ์ขนาดใหญ่ อายุประมาณ ๘๐๐,๐๐๐-๓๒๐ ล้านปี ภายในจัดให้ชมภาพยนตร์กำเนิดโลกและวิวัฒนาการของสิ่งมีชีวิต สวนไม้กลายเป็นหินที่จำลองภูมิประเทศของภาคอีสานบริเวณลุ่มน้ำมูล-ชี มีพิพิธภัณฑ์ข้าง

ดึกดำบรรพ์ ๘ สกุล จาก ๔๒ สกุล ที่พบทั่วโลก ทั้งข้างสิ่ง ข้างงาจอบ ข้างงาเสียม (อายุประมาณ ๑๖-๕ ล้านปีก่อน) รวมทั้งฟอสซิลสัตว์นานาชนิด เช่น เต่ายักษ์ ตะโขง เอบ (ลิงไม่มีหางที่มีสายวิวัฒนาการใกล้เคียงกับมนุษย์ที่ถูกจัดให้เป็นชนิดใหม่ของโลก)

พิพิธภัณฑ์ฯ เปิดให้เข้าชมทุกวันอังคาร-อาทิตย์ เวลา ๐๙.๐๐-๑๖.๐๐ น. (ปิดวันจันทร์ วันนักขัตฤกษ์ที่ตรงกับวันจันทร์ และเทศกาลสงกรานต์) ค่าเข้าชม (ชาวไทย) เด็กนักเรียน-ชั้นมัธยมศึกษา ๒๐ บาท นักศึกษาระดับปริญญาตรี ๓๐ บาท ผู้ใหญ่ ๕๐ บาท (ชาวต่างชาติ) เด็ก ๕๐ บาท ผู้ใหญ่ ๑๒๐ บาท พระภิกษุ สามเณร คนพิการ และผู้สูงอายุ ๖๐ ปีขึ้นไป เข้าชมโดยไม่เสียค่าใช้จ่าย สอบถามข้อมูล โทร. ๐ ๔๔๓๗ ๐๗๓๙-๔๐ หรือ [www.koratfossil.org](http://www.koratfossil.org)



พิพิธภัณฑ์ไม้กลายเป็นหิน และทรัพยากรธรณี มหาวิทยาลัยราชภัฏนครราชสีมา

**การเดินทาง** จากตัวเมืองนครราชสีมา ใช้ทางหลวงหมายเลข ๓๐๔ (นครราชสีมา-ปักธงชัย) และเลี้ยวขวาที่ทางเข้าโรงพยาบาลมหาวิทยาลัยเทคโนโลยีสุรนารี ตรงไปจนพบทางแยกซ้าย ให้เลี้ยวซ้ายเข้าทางหลวงชนบท นม. ๑๐๒๐ ผ่านวัดป่าหนองปลิง ผ่านศาลสมเด็จพระเจ้าตากสินมหาราช และตรงไปอีก ๒ กิโลเมตร จะพบพิพิธภัณฑสถาน ตั้งอยู่ริมถนนทางขวามือ รวมระยะทางจากตัวเมือง ๒๓ กิโลเมตร

**อุทยานการเรียนรู้สิรินธร** ตั้งอยู่ในมหาวิทยาลัยเทคโนโลยีสุรนารี ถนนมหาวิทยาลัย ตำบลสุรนารี เป็นแหล่งเรียนรู้สำหรับนักเรียน นักศึกษา และประชาชน ปัจจุบันมีแหล่งเรียนรู้ที่เปิดให้บริการ เช่น อาคารกาญจนาภิเษก อุทยานผีเสื้อ เมืองจระจกจำลอง หอไทยศึกษาניתันต์ ฯลฯ

เปิดให้เข้าชมทุกวันจันทร์-วันศุกร์ (ปิดวันเสาร์-วันอาทิตย์ และวันนักขัตฤกษ์) เวลา ๐๙.๐๐-๑๖.๓๐ น. ไม่เสียค่าเข้าชม สอบถามข้อมูล โทร. ๐ ๔๔๒๒ ๔๘๕๐

**การเดินทาง** จากตัวเมืองนครราชสีมา ใช้ทางหลวงหมายเลข ๓๐๔ (นครราชสีมา-ปักธงชัย) และเลี้ยวขวาเข้ามหาวิทยาลัยเทคโนโลยีสุรนารี ตรงเข้าไปตามถนนมหาวิทยาลัย รวมระยะทางห่างจากตัวเมือง ๒๐ กิโลเมตร

**หอดูดาวเฉลิมพระเกียรติ ๗ รอบ พระชนมพรรษานครราชสีมา** ตั้งอยู่ในมหาวิทยาลัยเทคโนโลยีสุรนารี ใกล้กับอุทยานการเรียนรู้สิรินธร เป็นหอดูดาว ๑ ใน ๕ แห่ง ตามโครงการหอดูดาวส่วนภูมิภาค เพื่อให้บริการข้อมูลข่าวสาร ตลอดจนเผยแพร่ความรู้ด้าน

ดาราศาสตร์ให้แก่ นักเรียน นักศึกษา และประชาชนทั่วไป

การให้บริการนั้นรวมถึงการจัดกิจกรรมดูดาวสำหรับบุคคลทั่วไป การจัดสัมมนาทางวิชาการด้านดาราศาสตร์และเทคโนโลยีที่เกี่ยวข้อง รวมถึงการให้บริการอุปกรณ์ดาราศาสตร์สำหรับการค้นคว้าวิจัยในทุกระดับการศึกษา ภายในหอดูดาวประกอบไปด้วยอาคารนิทรรศการท้องฟ้าจำลองและอาคารหอดูดาว

หอดูดาวฯ เปิดให้เข้าชมทุกวันอังคาร-วันอาทิตย์ (ปิดวันจันทร์) ในส่วนพื้นที่นิทรรศการเปิดให้เข้าชมโดยไม่เสียค่าใช้จ่าย ในส่วนของท้องฟ้าจำลองซึ่งฉายภาพยนตร์เกี่ยวกับดาราศาสตร์ มีค่าเข้าชม (ผู้ใหญ่) ๕๐ บาท (เด็ก) ๓๐ บาท สอบถามข้อมูลได้ที่ โทร. ๐ ๔๔๒๑ ๖๒๕๔

## อำเภอด่านขุนทด

**วัดบ้านไร่** ตั้งอยู่ตำบลกุดพิมาน เคยเป็นสถานที่จำพรรษาของ หลวงพ่อคุณ ปริสุทโธ หรือ พระเทพวิทยาคม พระเกจิอาจารย์ชื่อดังที่มีพุทธศาสนิกชนให้ความเคารพศรัทธาเป็นจำนวนมาก และได้มรณภาพไปแล้วเมื่อวันที่ ๑๖ พฤษภาคม ๒๕๕๘ สิริอายุ ๙๒ ปี ๗๑ พรรษา ภายในวัดมีสถานที่น่าสนใจ ได้แก่

- **พิพิธภัณฑสถานหลวงพ่อคุณ** นำเสนอชีวประวัติของหลวงพ่อคุณตั้งแต่เยาว์วัยจนอุปสมบทเป็นพระภิกษุ
- **วิหารเทพวิทยาคม หรือ วิหารปริสุทโธ** อุทยานธรรมกลางบึงน้ำขนาดใหญ่ ลักษณะเป็นอาคารประดับมากรรมรูปช้าง ตัวอาคารประดับด้วยโมเสกมากกว่า ๒๐ ล้านชิ้น วิหารฯ สร้างขึ้น



วิหารเทพวิทยาคม วัดบ้านไร่

เพื่อต้องการให้เป็นมหาวิหารแห่งพระไตรปิฎก จึงมีการรวบรวมพระไตรปิฎกจากที่ต่างๆมาจัดแสดง และให้ความรู้แก่ประชาชนทั่วไป และที่ชั้นดาดฟ้าของอาคารเป็นที่ประดิษฐานพระพุทธรูปองค์สมเด็จพระสัมมาสัมพุทธเจ้าและรูปปั้นหลวงพ่อกุณ

*การเดินทาง* จากตัวเมืองนครราชสีมา ใช้ทางหลวงหมายเลข ๒ (ถนนมิตรภาพ) ประมาณ ๑๙ กิโลเมตร และเลี้ยวขวาเข้าทางหลวงหมายเลข ๒๐๖๘ ผ่าน

อำเภอขามทะเลสอ บ้านหนองสรวง ให้เลี้ยวซ้ายตรงวงเวียน เข้าสู่ทางหลวงหมายเลข ๒๑๔๘ ผ่านตลาดกลางรวมผลิตภัณฑ์เกษตรด้านขุนทด และสวนเฉลิมพระเกียรติ ๗๒ พรรษา จนสุดทางจะพบสี่แยกให้เลี้ยวขวาเข้าทางหลวงหมายเลข ๒๐๑ จากนั้นเลี้ยวซ้ายตรงโรงพยาบาลด้านขุนทด เข้าใช้ทางหลวงหมายเลข ๒๒๑๗ ตรงไป ๑๑ กิโลเมตร จะพบทางเข้าวัดบ้านไร่อยู่ริมถนนทางขวามือ รวมระยะทางจากตัวเมืองนครราชสีมา ๗๓ กิโลเมตร

**ทุ่งกังหันลมห้วยบง** อยู่ในพื้นที่ตำบลห้วยบง รอยต่อระหว่างอำเภอด่านขุนทดและอำเภอเทพารักษ์ บนพื้นที่กว่า ๑๖ ตารางกิโลเมตร เป็นโครงการผลิตไฟฟ้าพลังงานลมภายใต้ชื่อ “เวสต์ ห้วยบง ๒” และ “เวสต์ ห้วยบง ๓” มีกังหันลมทั้งหมด ๙๐ ต้น แต่ละต้นมีขนาดเส้นผ่าศูนย์กลางของใบพัด ๑๐๑ เมตร เป็นกำลังการผลิตพลังงานลมสูงสุดในภูมิภาคเอเชียตะวันออกเฉียงใต้ ปัจจุบันบริเวณทุ่งกังหันลมห้วยบง ได้พัฒนาเป็นแหล่งท่องเที่ยวและถ่ายภาพยอดนิยมอีกแห่งของจังหวัด นักท่องเที่ยวสามารถมองเห็นทุ่งกังหันลมในระยะไกล จากบนทางหลวงหมายเลข ๒๒๕๖

**การเดินทาง** จากตัวอำเภอด่านขุนทด ใช้ทางหลวงหมายเลข ๒๐๑ (ด่านขุนทด-สีคิ้ว) และเลี้ยวขวา

เข้าทางหลวงหมายเลข ๒๒๕๖ (ทางไปอำเภอชัยบาดาล-ลพบุรี) จนถึงเขตตำบลห้วยบง จะมองเห็นทุ่งกังหันลมอยู่ทางขวามือ รวมระยะทางจากตัวอำเภอด่านขุนทด ๓๔ กิโลเมตร

ถ้ามาจากกรุงเทพฯ หรือตัวเมืองนครราชสีมา ใช้ทางหลวงหมายเลข ๒ (ถนนมิตรภาพ) จนถึงทางต่างระดับสีคิ้ว ต่อด้วยทางหลวงหมายเลข ๒๐๑ (สีคิ้ว-ด่านขุนทด) ประมาณ ๑๕ กิโลเมตร ให้เลี้ยวซ้ายเข้าทางหลวงชนบท นม. ๓๐๕๙ ตรงไปจนถึงสุดทาง จะพบสามแยก ให้เลี้ยวซ้ายเข้าทางหลวงหมายเลข ๒๒๕๖ (ทางไปอำเภอชัยบาดาล-ลพบุรี) จนถึงเขตตำบลห้วยบง จะมองเห็นทุ่งกังหันลมอยู่ทางขวามือ รวมระยะทางจากทางต่างระดับสีคิ้ว ๔๔ กิโลเมตร





แหล่งโบราณคดีบ้านปราสาท

## อำเภอนนสูง

**แหล่งโบราณคดีบ้านปราสาท** ตั้งอยู่บ้านธารปราสาท หมู่ที่ ๑๗ ตำบลธารปราสาท เริ่มมีการขุดค้นสำรวจเมื่อปี พ.ศ. ๒๕๒๖ จึงพบว่าเป็นแหล่งโบราณคดีขนาดใหญ่ มีคูน้ำคันดินล้อมรอบ ๑ ชั้น มีลำธารปราสาทไหลผ่านด้านเหนือ สันนิษฐานว่ามีชุมชนอยู่ในบริเวณนี้มาตั้งแต่สมัยก่อนประวัติศาสตร์จนถึงสมัยประวัติศาสตร์ ช่วงระหว่าง ๑,๕๐๐-๓,๐๐๐ ปีมาแล้ว เป็นกลุ่มวัฒนธรรมแบบทวารวดีและแบบเขมรโบราณ รู้จักการเพาะปลูกข้าวและเลี้ยงสัตว์ มีการใช้สัริดบ้างแต่ไม่แพร่หลาย

หลักฐานที่ขุดค้นพบ ได้แก่ โครงกระดูกมนุษย์โบราณ อยู่ในระดับความลึกตั้งแต่ ๑.๕-๕ เมตร แสดงถึงการอยู่อาศัยที่ข้อนกันยาวนาน ภาชนะดินเผา หม้อปากแตร และเครื่องมือสำริด ปัจจุบันมีหลุมขุดค้นที่

ตกแต่งและเปิดให้ชมทั้งหมด ๓ แห่ง โดยกระจายอยู่ภายในพื้นที่ของบ้านธารปราสาท สามารถเดินถึงกันได้ และมีศูนย์กลางแหล่งศึกษาเรียนรู้คือ พิพิธภัณฑ์บ้านปราสาท ซึ่งตั้งอยู่บริเวณทางเข้าหมู่บ้านธารปราสาท

แหล่งโบราณคดีบ้านปราสาท เปิดให้เข้าชมทุกวันพุธ-วันอาทิตย์ (ปิดวันจันทร์-วันอังคาร และวันนักขัตฤกษ์) เวลา ๐๘.๓๐-๑๖.๓๐ น. ไม่เสียค่าเข้าชม

**การเดินทาง** จากตัวเมืองนครราชสีมา ใช้ทางหลวงหมายเลข ๒ (นครราชสีมา-ขอนแก่น) ประมาณ ๔๔ กิโลเมตร (หลักกิโลเมตรที่ ๑๙๒) จะพบแยกซ้ายให้เลี้ยวเข้าไปอีก ๑.๕ กิโลเมตร รวมระยะทางจากตัวเมืองนครราชสีมา ๔๖ กิโลเมตร

**โฮมสเตย์บ้านปราสาท** ตั้งอยู่หมู่ที่ ๗ ตำบลธารปราสาท แต่เดิมชาวบ้านในหมู่บ้านปราสาทจะประกอบอาชีพทำนาเพียงปีละครั้ง ยามว่างมักประกอบอาชีพเสริมคืองานหัตถกรรม เช่น สานเสื่อ กานจักสาน เครื่องใช้อื่นๆ การเลี้ยงไหม ทอผ้าไหม ทอผ้ามัดหมี่ ทำเครื่องดนตรีไทยประเภทเครื่องสาย เช่น ซออู้และซอด้วง

ต่อมาได้พัฒนาให้เป็นหมู่บ้านท่องเที่ยว มีแหล่งท่องเที่ยวที่น่าสนใจ คือ แหล่งโบราณคดีบ้านปราสาท และมีโฮมสเตย์เปิดให้เข้าพักกว่า ๒๐ หลังคาเรือน เพื่อให้นักท่องเที่ยวได้สัมผัสวิถีชีวิตชาวบ้านอย่างใกล้ชิด บรรยากาศโดยรอบของหมู่บ้านเป็นทุ่งนา มีลำธารปราสาทที่เชื่อว่าเป็นลำน้ำศักดิ์สิทธิ์ไหล

ผ่านแบ่งเขตบ้านปราสาทเหนือและบ้านปราสาทใต้นักท่องเที่ยวจะสามารถเดินเล่นหรือปั่นจักรยานเที่ยวชมรอบหมู่บ้านได้ด้วยตนเอง

สอบถามข้อมูลโฮมสเตย์และกิจกรรมท่องเที่ยวในหมู่บ้านได้ที่ ผู้ใหญ่เทียม ละอองกลาง โทร. ๐๘ ๙๕๘๑ ๗๘๗๐ หรือ ททท. สำนักงานนครราชสีมา โทร. ๐ ๔๔๒๑ ๓๐๓๐, ๐ ๔๔๒๑ ๓๖๖๖, ๐ ๔๔๓๕ ๑๗๒๒

### อำเภอพิมาย

**อนุสรณ์สถานวีรกรรมทุ่งสัมฤทธิ์** ตั้งอยู่บ้านสัมฤทธิ์ ตะวันออก ตำบลสัมฤทธิ์ บริเวณนี้เคยเป็นสนามรบ เมื่อครั้งสงครามเจ้าอนุวงศ์จากเวียงจันทน์ ที่เกิดขึ้นในสมัยรัชกาลที่ ๓ เชื่อมโยงกับวีรกรรมท้าวสุรนารี



เครื่องจักสาน ชุมชนบ้านปราสาท

(ยาโม) ที่นำชาวบ้านสู้รบกับกองทัพเวียงจันทน์ จนได้รับชัยชนะ

อนุสรณ์สถานฯ ตั้งอยู่กลางลานโล่ง มีรูปปั้นวีรบุรุษ และวีรสตรีไทยที่ช่วยกันสู้รบจนได้รับชัยชนะ บริเวณใกล้กันมีศาลสถาปัตยกรรมศาลาทรงไทย ภายในมีรูปปั้นของนางสาวบุญเหลือยืนอยู่ในท่าถือคบเพลิงที่จะนำไปจุดเทียนบรรพทุกคืนระเปิดของศัตวรรษ และภาพวาดของท้าวสุรนารี ปัจจุบันมีประชาชนมากราบไหว้สักการะศาลแห่งนี้อย่างไม่ขาดสาย และเนื่องจากนางบุญเหลือได้สิ้นชีวิตจากการสู้รบในครั้งนั้น เมื่อวันที่ ๔ มีนาคม ๒๓๖๙ ชาวบ้านทุ่งสัมฤทธิ์จึงพร้อมใจกันจัดงานรำลึกถึงวีรกรรมทุ่งสัมฤทธิ์ขึ้นในวันที่ 4 มีนาคม ของทุกปี

**การเดินทาง** จากตัวเมืองนครราชสีมา ใช้ทางหลวงหมายเลข ๒ (นครราชสีมา-ขอนแก่น) ประมาณ ๔๓ กิโลเมตร (อยู่ก่อนถึงทางเข้าแหล่งโบราณคดีบ้านปราสาท ๑ กิโลเมตร) จะพบทางเข้าอนุสรณ์สถานฯ อยู่ทางขวามือ ให้เลี้ยวขวาและตรงไปอีก ๓ กิโลเมตร รวมระยะทางจากตัวเมืองนครราชสีมา ๔๖ กิโลเมตร

**พิพิธภัณฑ์สถานแห่งชาติพิมาย** ตั้งอยู่เชิงสะพานท่าสงกรานต์ ก่อนถึงปราสาทหินพิมายเล็กน้อย เป็นสถานที่รวบรวมหลักฐานทางโบราณคดีและจัดแสดงเรื่องราวเกี่ยวกับความเจริญรุ่งเรืองของวัฒนธรรมอีสานในอดีต โดยเฉพาะโบราณวัตถุและศิลปวัตถุที่ค้นพบในเขตอีสานตอนล่าง แบ่งการจัดแสดงออกเป็น ๓ ส่วน ดังนี้

**ส่วนที่ ๑** อาคารจัดแสดงชั้นบน จัดแสดงเรื่องพัฒนาการของสังคมในดินแดนอีสานตอนล่าง แสดงถึงรากฐานการกำเนิดอารยธรรมซึ่งมีมาจากความ

เชื่อต่างๆ ตลอดจนอิทธิพลของวัฒนธรรมภายนอกที่เข้ามามีบทบาทตั้งแต่สมัยก่อนประวัติศาสตร์

**ส่วนที่ ๒** อาคารชั้นล่าง จัดแสดงโบราณวัตถุ ศิลปะเขมรในอีสานตอนล่าง

**ส่วนที่ ๓** อาคารโถง จัดแสดงโบราณวัตถุซึ่งเป็นส่วนประกอบสถาปัตยกรรมหินทราย เช่น ทับหลัง เสาประดับกรอบประตู กลีบขนุน บัวยอดปราสาท และปราสาทจำลอง นอกจากนี้บริเวณรอบอาคารพิพิธภัณฑ์ฯ ยังจัดแสดงใบเสมาและทับหลังให้ได้ชม

พิพิธภัณฑ์ฯ เปิดให้เข้าชมทุกวัน เวลา ๐๙.๐๐-๑๖.๐๐ น. ค่าเข้าชม ชาวไทย ๒๐ บาท ชาวต่างประเทศ ๑๐๐ บาท สอบถามข้อมูล โทร. ๐ ๔๔๔๗ ๑๖๖๗

**การเดินทาง** จากตัวเมืองนครราชสีมา ใช้ทางหลวงหมายเลข ๒ (นครราชสีมา-ขอนแก่น) จนถึงสามแยกตลาดแค (ตรงหลักกิโลเมตรที่ ๑๙๗) ให้เลี้ยวขวาเข้าทางหลวงหมายเลข ๒๐๖ ตรงไปจนถึงสี่แยกเทศบาลโธสต์ ให้เลี้ยวซ้าย ตรงไปข้ามสะพานท่าสงกรานต์ (สะพานข้ามแม่น้ำมูล) เข้าสู่ตัวอำเภอพิมาย จะพบพิพิธภัณฑ์ฯ ตั้งอยู่ริมถนนทางซ้ายมือช่วงลงจากสะพาน รวมระยะทางจากตัวเมืองนครราชสีมา ๖๐ กิโลเมตร

**อุทยานประวัติศาสตร์พิมาย** ตั้งอยู่ในตัวอำเภอพิมาย เป็นโบราณสถานสมัยขอมที่ยิ่งใหญ่งดงาม มีแผนผังเป็นรูปสี่เหลี่ยมผืนผ้ากว้าง ๕๖๕ เมตร ยาว ๑,๐๓๐ เมตร ชื่อ “พิมาย” น่าจะมาจากคำว่า “วิมาย” หรือ “วิมายปุระ” ที่ปรากฏในจารึกภาษาเขมรบนแผ่นหินตรงกรอบประตูระเบียงคดด้านหน้าของปราสาทหิน และยังปรากฏชื่อในจารึกอื่นอีกหลายแห่ง หรืออาจจะเป็นคำที่ใช้เรียกรูปเคารพหรือศาสนสถาน



### อุทยานประวัติศาสตร์พิมาย

ลักษณะพิเศษของปราสาทหินพิมาย คือ สร้างหันหน้าไปทางทิศใต้ ต่างจากปราสาทหินอื่นที่หันหน้าไปทางทิศตะวันออก สันนิษฐานว่าเพื่อให้หันรับกับเส้นทางที่ตัดมาจากเมืองโคราช เมืองหลวงของอาณาจักรเขมรซึ่งเข้าสู่เมืองพิมายทางด้านทิศใต้

จากหลักฐานศิลาจารึกและศิลปะการก่อสร้าง บ่งบอกว่าปราสาทหินพิมายเริ่มสร้างขึ้นในปลายพุทธศตวรรษที่ ๑๖ ในสมัยพระเจ้าสุริยวรมันที่ ๑ รูปแบบทางศิลปกรรมของตัวปราสาทเป็นแบบบาปวน ซึ่งเป็นศิลปะที่รุ่งเรืองในสมัยนั้น โดยมีลักษณะของศิลปะแบบนครวัดซึ่งเป็นที่นิยมในสมัยต่อมาอยู่บ้าง และมาต่อเติมอีกครั้งในราวต้นพุทธศตวรรษที่ ๑๘ สมัยพระเจ้าชัยวรมันที่ ๗ ซึ่งครั้งนั้นเมืองพิมายเป็นเมืองซึ่งมีความสัมพันธ์ใกล้ชิดกับอาณาจักรเขมร

ปราสาทหินแห่งนี้สร้างเพื่อเป็นศาสนสถานในพุทธศาสนาเถรวาทมาโดยตลอด เนื่องจากพระเจ้าสุริยวรมันที่ ๑ และพระเจ้าชัยวรมันที่ ๗ ทรงนับถือพุทธศาสนาเถรวาท

### ปราสาทหินพิมายมีสิ่งก่อสร้างที่น่าสนใจ ได้แก่

**สะพานนาคราช** ชุ่มประตูและกำแพงชั้นนอกของปราสาท ชุ่มประตูและกำแพงชั้นในหรือระเบียงคด

**ปราสาทประธาน** ตั้งอยู่กลางลานภายในระเบียงคด เป็นศูนย์กลางของศาสนสถานแห่งนี้ สร้างด้วยหินทรายสีขาวยังองค์ ต่างจากชุมประตู (โคปุระ) และกำแพงชั้นในและชั้นนอกที่สร้างด้วยหินทรายสีแดงเป็นหลัก มีหินทรายสีขาวเป็นส่วนประกอบบางส่วน เนื่องจากหินทรายสีขาวมีคุณสมบัติทนตึกว่าหินทรายสีแดง องค์ปราสาทสูง ๒๘ เมตร ฐานสี่เหลี่ยม



จัตุรัสย่อมุมไม้สิบสองยาวด้านละ ๒๒ เมตร ด้านหน้ามีมณฑปเชื่อมต่อกับองค์ปราสาทโดยมีฉนวนกัน องค์ปราสาทและมณฑปตั้งอยู่บนฐานเดียวกัน ส่วนด้านอื่นๆ อีกสามด้าน มีมุขยื่นออกไป มีบันไดและประตูขึ้นลงสู่องค์ปราสาททั้งสี่ด้าน

**ปราสาทพรหมทัต** ตั้งอยู่ด้านหน้าปราสาทประธาน เยื้องไปทางซ้าย สร้างด้วยศิลาแลง มีฐานเป็นรูปสี่เหลี่ยมย่อมุม กว้าง ๑๔.๕๐ เมตร สูง ๑๕ เมตร สร้างในสมัยพระเจ้าชัยวรมันที่ ๗ ภายในปราสาทพบประติมากรรมหินทรายจำหลักเป็นรูปประติมากรรมฉลององค์ของพระเจ้าชัยวรมันที่ ๗ (องค์จำลองส่วนองค์จริงเก็บรักษาไว้ที่พิพิธภัณฑสถานแห่งชาติทิมาย) ที่เรียกว่า ปราสาทพรหมทัต ก็เพื่อให้เข้ากับตำนานพื้นเมืองเรื่องท้าวพรหมทัตพระเจ้าแผ่นดิน

**ปราสาทหินแดง** ตั้งอยู่ทางด้านขวา สร้างด้วยหินทรายสีแดง กว้าง ๑๑.๔๐ เมตร สูง ๑๕ เมตร มีมุขยื่นออกไปเป็นทางเข้าทั้ง ๔ ทิศ เหนือกรอบประตูทางเข้าด้านทิศเหนือมีทับหลังสลักเป็นภาพเล่าเรื่องในมหากาพย์ภารตะ ตอนกรรมละหมาดป่า ออกจากระเบียงคด (กำแพงชั้นใน) มาบริเวณลานชั้นนอกทางด้านทิศตะวันตกล้อมรอบด้วยกำแพงชั้นนอกอีกชั้นหนึ่ง ประกอบด้วยอาคารที่เรียกว่า บรรณาลัย มีสองหลังตั้งอยู่คู่กันและมีสระน้ำอยู่ทั้งสี่มุม

**โบราณสถานนอกกำแพงปราสาทหินทิมายมีสิ่งที่น่าสนใจ ได้แก่**

**ประตูเมืองและกำแพงเมืองทิมาย** สร้างในสมัยพระเจ้าชัยวรมันที่ ๗ บรรดาประตูเมืองทั้ง ๔ ทิศ ประตูชัยด้านทิศใต้ นับเป็นประตูเมืองที่สำคัญที่สุด

เพราะรับกับถนนโบราณที่ตัดผ่านมาจากเมืองพระนครเข้าสู่ตัวปราสาทพิมาย หากหยุดยืนที่ช่องประตูเมืองด้านทิศใต้ จะมองเห็นปราสาทหินพิมายผ่านช่องประตูเมืองพอดี ลักษณะประตูเมืองมีแผนผังเป็นรูปสี่เหลี่ยมผืนผ้า มีทางผ่านตลอดกลางประตู ส่วนของหลังคาได้หักพังไปหมดแล้ว

**เมรุพรหมทัต** อยู่นอกกำแพงปราสาทด้านทิศตะวันออกเฉียงใต้ เป็นโบราณสถานก่อด้วยอิฐ ปัจจุบันเป็นมูลดินทับถมจนเป็นรูปกลมสูงประมาณ ๓๐ เมตร เส้นผ่านศูนย์กลางประมาณ ๕๙ เมตร ที่เรียกว่า เมรุพรหมทัต เพราะเชื่อว่าเป็นที่ถวายเพลิงพระศพ ท้าวพรหมทัตตามตำนานนั่นเอง แต่จากลักษณะการก่อสร้างเข้าใจว่าสร้างขึ้นในสมัยอยุธยาตอนปลาย

**กุฏิโกลี** เป็นโบราณสถานนอกเขตกำแพงเมืองด้านทิศใต้ มีลักษณะเป็นอาคารขนาดเล็กก่อด้วยศิลาแลง ฐานเป็นรูปสี่เหลี่ยมจัตุรัส สันนิษฐานว่าเป็นสิ่งก่อสร้างที่เรียกว่า อโรคยาศาล ตามที่กล่าวถึงในจารึกปราสาทพระขรรค์ ประมาณพุทธศตวรรษที่ ๑๘

อุทยานประวัติศาสตร์พิมาย เปิดให้เข้าชมทุกวัน เวลา ๐๗.๐๐-๑๘.๐๐ น. ค่าเข้าชม ชาวไทย ๒๐ บาท ชาวต่างชาติ ๑๐๐ บาท สอบถามข้อมูล โทร. ๐ ๔๔๔๗ ๑๕๓๕

**การเดินทาง** จากตัวเมืองนครราชสีมา ใช้ทางหลวงหมายเลข ๒ (นครราชสีมา-ขอนแก่น) จนถึงสามแยกตลาดแค (ตรงหลักกิโลเมตรที่ ๑๙๗) ให้เลี้ยวขวาเข้าทางหลวงหมายเลข ๒๐๖ ตรงไปจนถึงสี่แยกเทสโกลีตัส ให้เลี้ยวซ้าย ตรงไปข้ามสะพานข้ามแม่น้ำมูลเข้าตัวอำเภอพิมาย จะพบอุทยานประวัติศาสตร์ฯ ตั้งอยู่ทางซ้ายมือ รวมระยะทางจากตัวเมืองนครราชสีมา ๖๒ กิโลเมตร

**ไทรงาม** ตั้งอยู่ริมฝั่งแม่น้ำมูล บริเวณเขื่อนพิมาย โดยก่อนข้ามสะพานท่าสงกรานต์เข้าตัวอำเภอพิมาย จะมีทางแยกไปเขื่อนพิมายอีก ๒ กิโลเมตร บรรยากาศไทรงามแห่งนี้มีต้นไทรขึ้นน้อยเป็นจำนวนมาก ต้นไทรเหล่านี้เกิดจากต้นแม่อายุกว่า ๓๕๐ ปี แผ่กิ่งก้านสาขาเจริญเติบโตเป็นลำต้นใหม่มากมาย ครอบคลุมพื้นที่ประมาณ ๑๕,๐๐๐ ตารางฟุต เป็นสถานที่ที่มีชื่อเสียงรู้จักกันมาตั้งแต่ครั้ง สมเด็จพระศรีพัชรินทราบรมราชินีนาถ ในรัชกาลที่ ๕ เสด็จประพาสเมืองพิมาย เมื่อวันที่ ๒๑ มกราคม ๒๔๕๔ และได้พระราชทานนามว่า “ไทรงาม”

ในบริเวณใกล้เคียงมีร้านอาหารของที่ระลึกและร้านอาหารหลายร้าน อาหารที่นักท่องเที่ยวนิยมมารับประทานกันมากคือ ผัดหมี่พิมาย (ผัดหมี่โคราช) ที่เส้นเหนียวนุ่มน้าทานไม่แพ้ก๋วยเตี๋ยวเส้นจันท์

## อำเภอห้วยแถลง

**หมู่บ้านปลูกหม่อนเลี้ยงไหม** บ้านหล่งประตูสามัคคี หมู่ที่ ๑ ตำบลหล่งประตู เป็นหมู่บ้านมีการปลูกหม่อน เลี้ยงไหม ทอผ้า แบบครบวงจร ชมกระบวนการฟอก ย้อมสีจากธรรมชาติและสีเคมี รวมทั้งการสาวไหม การทอผ้าลวดลายโบราณและสมัยใหม่ สอบถามข้อมูลได้ที่ คุณบุษบา ประเทสัง โทร. ๐๘ ๙๕๘๒ ๖๐๒๕

**การเดินทาง** จากตัวเมืองนครราชสีมา ใช้ทางหลวงหมายเลข ๒๒๖ (นครราชสีมา-บุรีรัมย์) จนถึงสามแยกตำบลหินดาด ให้เลี้ยวซ้ายเข้าทางหลวงหมายเลข ๒๐๖ ตรงไปจนถึงบ้านหล่งประตู รวมระยะทางจากตัวเมืองนครราชสีมา ๖๓ กิโลเมตร

## อำเภอโศกชัย

**หมู่บ้านเครื่องปั้นดินเผาด่านเกวียน** ตั้งอยู่บ้านด่านเกวียน ตำบลโศกชัย ด่านเกวียนเป็นหมู่บ้านริมฝั่งแม่น้ำมูล ในสมัยกรุงศรีอยุธยาเป็นเส้นทางการค้าระหว่างโคราชกับเขมร ชาวด่านเกวียนมีอาชีพทำนาและทำไร่บริเวณริมฝั่งแม่น้ำมูล ต่อมาเริ่มเรียนรู้การทำเครื่องปั้นดินเผาจากชาวข่า (ชาวเขาเผ่าหนึ่งตระกูลมอญ-เขมร เป็นชนพื้นเมืองที่อาศัยอยู่แถบลุ่มแม่น้ำโขง) ในยุคแรกเป็นการทำเครื่องปั้นไว้ใช้ในครัวเรือน และได้มีการพัฒนารูปแบบผลิตภัณฑ์เป็นเครื่องประดับของตกแต่งบ้านและจัดสวน และส่งออกขายยังต่างประเทศ ด้วยคุณสมบัติของดินด่านเกวียนเมื่อเผาออกมาแล้วมีลักษณะเป็นสีส้มฤทธิ์เป็นเอกลักษณ์ของดินด่านเกวียน

ปัจจุบันนี้เมื่อเดินทางมายังหมู่บ้านด่านเกวียน จะได้พบกับร้านขายเครื่องปั้นดินเผาด่านเกวียนตั้งวางขายสินค้าเรียงรายอยู่เต็มสองฟากฝั่งถนนในหมู่บ้าน เช่น ตุ๊กตาดินเผาประดับบ้าน โอ่ง กระถางต้นไม้ แจกัน เครื่องประดับ ฯลฯ หลากรูปแบบ หลากสีสันทันในราคาย่อมเยาจากแหล่งผลิตโดยตรง ตลอดจนเป็นสินค้าส่งออกทั้งในประเทศและต่างประเทศด้วย

**การเดินทาง** จากตัวเมืองนครราชสีมา ใช้ทางหลวงหมายเลข ๒๒๔ (นครราชสีมา-โศกชัย) ประมาณ ๑๕ กิโลเมตร จะพบทางเข้าอาณาจักรเครื่องปั้นดินเผาด่านเกวียนอยู่ซ้ายมือ พอเลี้ยวซ้ายเข้าไปจะพบร้านจำหน่ายผลิตภัณฑ์เครื่องปั้นดินเผาอยู่ตลอดแนวสองฟากถนน รวมระยะทางจากตัวเมืองนครราชสีมา ๑๙ กิโลเมตร



หมู่บ้านเครื่องปั้นดินเผาด่านเกวียน

**หมู่บ้านศิลปหัตถกรรมงานหล่อหินทราย**  
บ้านหนองโสน อยู่ตำบลท่าอ่าง เป็นศูนย์รวม  
ประติมากรรมหินทราย เป็นแหล่งผลิตและ  
ตลาดขายส่งที่ใหญ่ที่สุดในประเทศไทย มีร้านค้า  
จำหน่ายกว่า ๒๐๐ ร้าน มีผลิตภัณฑ์ประเภทภาพ  
ประติมากรรมหินทรายติดผนัง ชุดตกแต่งสวน ตุ๊กตา  
โคมไฟรูปแบบต่าง ๆ

**การเดินทาง** จากตัวเมืองนครราชสีมา ใช้ทางหลวง  
หมายเลข ๒๒๔ (นครราชสีมา-โชคชัย) เลี้ยวทางเข้า  
บ้านด่านเกวียนมาประมาณ ๗ กิโลเมตร จะพบ  
ทางเลี้ยวเข้าบ้านหนองโสนทางซ้ายมือ พอเลี้ยว  
ซ้ายเข้าไปจะพบร้านจำหน่ายผลิตภัณฑ์งานหล่อ  
หินทรายตลอดแนวถนน รวมระยะทางจากตัวเมือง  
นครราชสีมา ๒๕ กิโลเมตร

## อำเภอครบุรี

**หาดจอมทอง** อยู่ในบริเวณเขื่อนมูลบน ใกล้กับเขา  
จอมทอง ตำบลจรเข้หิน เป็นหาดทรายที่เกิดตาม  
ธรรมชาติ น้ำใสสะอาด สามารถลงเล่นได้ มีร้านค้า  
ให้บริการอาหารและเครื่องดื่ม และมีเครื่องเล่น  
ทางน้ำให้บริการ

**การเดินทาง** จากตัวเมืองนครราชสีมา ใช้ทางหลวง  
หมายเลข ๓๐๔ (นครราชสีมา-ปักธงชัย) และเลี้ยว  
ซ้ายเข้าทางหลวงชนบท นม. ๓๐๑๕ ตามป้ายบอก  
ทางไปเขื่อนมูลบน จนถึงหาดจอมทอง รวมระยะทาง  
จากตัวเมืองนครราชสีมา ๗๔ กิโลเมตร

**สะพานไม้ ๑๐๐ ปี** ตั้งอยู่บ้านโคกกระชาย ตำบล  
โคกกระชาย เป็นสะพานไม้เก่าแก่อายุเกิน ๑๐๐ ปี  
มีความยาวเกือบ ๑ กิโลเมตร สร้างขึ้นจากร่วมแรง

ร่วมใจกันของชาวบ้านในพื้นที่มาหลายชั่วอายุคน  
หากมองจากสะพานจะเห็นทัศนียภาพโดยรอบโอบ  
ล้อมไปด้วยทุ่งนา โดยเฉพาะในช่วงเวลาเย็น ที่นี้ถือ  
เป็นจุดชมพระอาทิตย์ตกที่สวยงามอีกแห่ง

**การเดินทาง** ใช้เส้นทางเดียวกับทางไปเขื่อนมูลบน  
และหาดจอมทอง จากตัวเมืองนครราชสีมา  
ใช้ทางหลวงหมายเลข ๓๐๔ (นครราชสีมา-ปักธงชัย)  
และเลี้ยวซ้ายเข้าทางหลวงชนบท นม. ๓๐๑๕  
ตรงไปจนสุดทางจะพบสามแยก ให้เลี้ยวขวาเข้า  
ทางหลวงชนบท นม. ๔๐๔๐ ตรงไปจนเลยหน้าที่  
ทำการองค์การบริหารส่วนตำบลโคกกระชายไป  
ประมาณ ๕๐๐ เมตร จะพบทางเลี้ยวซ้ายไปยัง  
สะพานไม้ ๑๐๐ ปี รวมระยะทางจากตัวเมือง  
นครราชสีมา ๙๐ กิโลเมตร

## อำเภอเสิงสาง

**หาดชมตะวัน** ตั้งอยู่ในพื้นที่ตำบลราชบุรุษ เป็นส่วน  
หนึ่งของเขื่อนลำปายมาต ในเขตอุทยานแห่งชาติ  
ทับลาน ด้านอำเภอเสิงสาง พื้นที่ริมอ่างเก็บน้ำได้รับ  
การพัฒนาให้เป็นสถานที่พักผ่อนสำหรับประชาชน  
และเป็นแหล่งประกอบอาชีพของชาวบ้าน ลดปัญหา  
การตัดไม้ทำลายป่า บริเวณหาดสามารถลงเล่นน้ำได้  
และมีร้านอาหารให้บริการอยู่หลายร้าน

นอกจากนี้ยังสามารถเช่าเรือหางยาวของชาวบ้าน  
ล่องไปตามลำน้ำ ต่อด้วยเดินป่าระยะสั้น ชมแหล่ง  
ท่องเที่ยวในเส้นทางศึกษาธรรมชาติ เช่น วังผีเสื้อ  
(มีเฉพาะในฤดูหนาว) เขาถ้ำพระ ถ้ำคอมมิวนิสต์  
ที่มีตัวอักษรเขียนที่ผนังถ้ำว่า “พรรคคอมมิวนิสต์  
แห่งประเทศไทย” และ ดันตะเคียนทองยักษ์  
สันนิษฐานว่ามีอายุนับพันปี

บริเวณหาดชมตะวัน มีทั้งบ้านพักและจุดกางเต็นท์ ให้บริการ สอบถามข้อมูลได้ที่ ศูนย์บริการนักท่องเที่ยวหาดชมตะวัน โทร. ๐๘ ๐๑๗๓ ๑๑๓๓, ๐๙ ๕๘๙๖ ๓๙๕๔

**การเดินทาง** จากตัวเมืองนครราชสีมา ใช้ทางหลวงหมายเลข ๒๒๔ (นครราชสีมา-โชคชัย-ครบุรี) จนถึงสี่แยกอำเภอเสิงสาง ให้เลี้ยวขวาไปตามทางหลวงหมายเลข ๒๓๑๗ ตรงไปอีก ๑๕ กิโลเมตร ถึงหาดชมตะวัน รวมระยะทางจากตัวเมืองนครราชสีมา ๑๐๖ กิโลเมตร

## อำเภอสูงเนิน

**เมืองโบราณที่ตำบลโคราช หรือ เมืองโคราชเก่า** ถือเป็นจุดเริ่มต้นของอารยธรรมขอมในอดีตที่พบในเขตนครราชสีมา มีร่องรอยโบราณสถานหลงเหลือให้เห็น ๓ แห่งด้วยกัน คือ ปราสาทโนนกู่ ปราสาทเมืองแขกปราสาทเมืองเก่า

**การเดินทาง** จากตัวเมืองนครราชสีมา ใช้ทางหลวงหมายเลข ๒ (นครราชสีมา-สระบุรี) จนถึงหลักกิโลเมตรที่ ๒๒๑-๒๒๒ ให้เลี้ยวขวาเข้าสู่ชุมประตูเข้าตัวอำเภอสูงเนิน และตรงไป ๓ กิโลเมตร จะพบสี่แยกวัดญาณโคกิตวนาราม (วัดจะอยู่หัวมุมสี่แยกริมถนนทางขวามือ) ซึ่งเป็นเส้นทางเข้าสู่โบราณสถานจุดต่างๆ ดังนี้

**ปราสาทโนนกู่** ตั้งอยู่บ้านกกกอก ตำบลโคราช จากสี่แยกวัดญาณโคกิตวนาราม (วัดจะอยู่หัวมุมสี่แยก ริมถนนทางขวามือ) ให้เลี้ยวขวาและตรงไป ๓ กิโลเมตร จนพบสามแยก ให้เลี้ยวซ้ายและตรงไปจนข้ามรางรถไฟไปประมาณ ๑.๕ กิโลเมตร จะพบปราสาทโนนกู่ตั้งอยู่ทางขวามือ

ปราสาทโนนกู่เป็นโบราณสถานขนาดเล็กก่อด้วยอิฐและหินทราย มีแผนผังเป็นรูปสี่เหลี่ยมผืนผ้า หันหน้าไปทางทิศตะวันออก ประกอบด้วยปราสาทหลังเดียวบนฐานสูง ด้านหน้ามีวิหารหันเข้าหาปราสาทประธานอยู่ ๒ หลัง ล้อมรอบด้วยกำแพงแก้ว มีซุ้มประตูทิศตะวันออกและทิศตะวันตกเป็นทางเข้า-ออก ที่ลานระหว่างวิหารทั้งสองพบโคณฑิหมอบในอาคารเคารพปราสาทประธาน อันเป็นที่สถิตของพระศิวะมหาเทพตามคติความเชื่อของศาสนาฮินดู จากการขุดแต่งปราสาทแห่งนี้เมื่อปี พ.ศ. ๒๕๓๔-๒๕๓๕ ได้พบหลักฐานทางโบราณคดีจำนวนมาก สันนิษฐานว่าเป็นศาสนสถานในศาสนาฮินดู ที่สร้างขึ้นตามแบบศิลปะขอมโบราณช่วงปลายพุทธศตวรรษที่ ๑๕

**ปราสาทเมืองแขก** อยู่ห่างจากปราสาทโนนกู่โดยตรงตามถนนเข้าไปประมาณ ๕๐๐ เมตร จะพบสี่แยกบ้านกกกอก ให้ตรงข้ามหมู่บ้านไปอีกราว ๓๕๐ เมตร จะพบปราสาทเมืองแขกอยู่ทางซ้ายมือ

ปราสาทเมืองแขกเป็นโบราณสถานขนาดใหญ่ก่อด้วยอิฐและหินทราย มีลักษณะแผนผังเป็นรูปสี่เหลี่ยมผืนผ้า หันหน้าไปทางทิศเหนือ ประกอบด้วยปราสาทประธาน บรรณาลัย (ห้องสมุด) ๒ หลัง ระเบียงคด ซุ้มประตู สระน้ำ กำแพงแก้ว และปราสาทก่อด้วยอิฐขนาดเล็ก จากการขุดแต่งบูรณะเมื่อปี พ.ศ. ๒๕๓๓-๒๕๓๔ พบทับหลังที่แกะสลักลวดลายประติมากรรมรูปเทพเจ้า รวมทั้งศิลาจารึกที่ถูกนำมาก่อเป็นฐานประตูซุ้มชั้นนอกสุด สันนิษฐานว่าปราสาทแห่งนี้ น่าจะเป็นศาสนสถานในศาสนาพราหมณ์อายุราวพุทธศตวรรษที่ ๑๕

**ปราสาทเมืองเก่า** ตั้งอยู่ในวัดปราสาทเมืองเก่า ตำบลโคราช จากปราสาทโนนกู่ โดยตรงตามถนนเข้าไปประมาณ ๕๐๐ เมตร จะพบสี่แยกบ้านกกกอก



พระพุทธรูปไสยาสน์ วัดธรรมจักรเสมาราม

ให้เลี้ยวขวาและตรงไป ๓ กิโลเมตร จนสุดทาง เป็นที่ตั้งของวัดปรังกะเมืองเก่าและประตูเก่าโคราช

เป็นอโรคยาศาล (สถานที่รักษาพยาบาล) ในพุทธศาสนาลัทธิมหายาน ก่อด้วยศิลาแลงและหินทราย พระเจ้าชัยวรมันที่ ๗ มหาราชองค์สุดท้ายแห่งราชอาณาจักรขอมทรงสร้างขึ้นระหว่างปี พ.ศ. ๑๗๒๔-๑๗๖๓ มีแผนผังเป็นรูปสี่เหลี่ยมผืนผ้าหันหน้าไปทางทิศตะวันออก ประกอบด้วยปรังกะประธานรูปสี่เหลี่ยมย่อมุมไม้สิบสอง มีบรรณาลัยอยู่ทางมุมขวาด้านหน้า ล้อมรอบด้วยกำแพงแก้ว ซึ่งมีซุ้มประตูทางเข้าอยู่ด้านหน้า นอกกำแพงมีสระน้ำรูปสี่เหลี่ยมกรุดด้วยศิลาแลง แต่ปัจจุบันเหลือเพียงเนินดินเป็นแนวยาวคล้ายกำแพง

ผู้ที่สนใจศึกษาเรื่องราวเกี่ยวกับทับหลังและโบราณวัตถุต่าง ๆ ที่ค้นพบที่ปราสาททั้งสามแห่ง สามารถไปชมได้ที่พิพิธภัณฑ์สถานแห่งชาติพิมาย

**โบราณสถานเมืองเสมา** ตั้งอยู่ตำบลเสมา เป็นเมืองโบราณสมัยทวารวดี ตั้งขึ้นราวพุทธศตวรรษที่ ๑๒ และมีพัฒนาการสืบเนื่องมาถึงพุทธศตวรรษที่ ๑๖-๑๗ ภายใต้อิทธิพลวัฒนธรรมขอมโบราณ แผนผังเมืองเสมาเป็นรูปไข่ ความกว้าง ๓ กิโลเมตร ความยาว ๔ กิโลเมตร ปัจจุบันยังเห็นร่องรอยคูเมืองและกำแพงดินล้อมรอบเป็นบางส่วน บริเวณเมืองเสมามีซากโบราณสถานก่อด้วยศิลาแลงและหินทรายหลงเหลืออยู่ มีการขุดค้นพบโบราณวัตถุต่างๆ จำนวนมาก ที่ได้รับความสนใจมากที่สุด คือ พระนอนหินทรายและธรรมจักร ซึ่งปัจจุบันอยู่ในบริเวณวัดธรรมจักรเสมาราม

**การเดินทาง** จากตลาดอำเภอสูงเนิน ตรงไปข้ามทางรถไฟ เลี้ยวซ้ายผ่านบ้านหินตั้ง และตรงไปจนถึงเมืองเสมา ห่างจากตลาดระยะทาง ๕ กิโลเมตร

**วัดธรรมจักรเสมาราม** ตั้งอยู่บ้านคลองขวาง ตำบลเสมา ห่างจากที่ว่าการอำเภอสูงเนินประมาณ

๖ กิโลเมตร แต่เดิมบริเวณนี้เป็นศาสนสถานในสมัยทวารวดี มีโบราณวัตถุที่สำคัญ คือ พระพุทธรูปปางไสยาสน์ สร้างด้วยหินทรายแดงขนาดใหญ่หลายก้อนประกอบกันขึ้นตามแนวทิศเหนือ-ทิศใต้ มีความยาว ๑๓.๓๐ เมตร ความสูง ๒.๕๐ เมตร สันนิษฐานว่าสร้างขึ้นเมื่อปี พ.ศ. ๑๒๐๐ พระเศียรอยู่ทางทิศใต้ หันหน้าไปทางทิศตะวันออก พระพักตร์ค่อนข้างเหลี่ยม ประกอบด้วยหินทรายสีแม่น้ำวาวซ้อนกัน พระวรกายประกอบด้วยหินทรายรวมกันเป็นแผ่นในแนวตั้ง นอกจากนี้ยังมี ธรรมจักรหินทราย มีหน้ากาลทั้ง ๒ ด้าน เส้นผ่าศูนย์กลาง ๑๔๑ เซนติเมตร ตอนล่างสลักลายคล้ายหน้าพนัสบดี (เจ้าปา ต้นโพธิ์ ต้นไทร) เก็บรักษาไว้ในศาลาสวนโบราณวัตถุอื่นๆ ได้แก่ พระพุทธรูปสัมฤทธิ์ พระพิมพ์ดินเผา ลูกปัดแก้ว แวดินเผาที่ใช้ปั้นด้วยและศิลาจารึก จัดแสดงไว้ที่พิพิธภัณฑสถานแห่งชาติพิมาย

**น้ำตกวังเณร** ตั้งอยู่หมู่ที่ ๒ ตำบลมะเกลือเก่า เป็นธารน้ำคดเคี้ยวไหลมาจากเขื่อนลำตะคอง ผ่านโขดหิน ลาดชัน กลายเป็นน้ำตกชั้นเล็กๆ มีต้นไม้ปกคลุมให้ความร่มรื่น มีเรื่องเล่าว่า เคยมีเณรมาตัดไม้และข้ามน้ำบริเวณนี้แล้วจมน้ำเสียชีวิต จึงเรียกว่า “วังเณร” ในช่วงวันหยุดจะมีนักท่องเที่ยวมาเล่นน้ำและพักผ่อน มีแพอาหารและร้านอาหารไว้บริการ

**การเดินทาง** จากตัวเมืองนครราชสีมา ใช้ทางหลวงหมายเลข ๒ (นครราชสีมา-สระบุรี) ประมาณ ๑๐ กิโลเมตร ถึงอำเภอสีคิ้ว จะพบแยกทางขวามือเข้าสู่น้ำตกวังเณร ตรงเข้าไปอีก ๓ กิโลเมตร ถึงน้ำตก รวมระยะทางจากตัวเมืองนครราชสีมา ๔๑ กิโลเมตร

## อำเภอสีคิ้ว

**แหล่งหินตัดสีคิ้ว** ตั้งอยู่ริมทางหลวงหมายเลข ๒ (ถนนมิตรภาพ) บริเวณหลักกิโลเมตรที่ ๒๐๖-๒๐๗ ฝั่งขาเข้ากรุงเทพฯ ตำบลลาดบัวขาว ช่างวัดเขาทองวนารามหรือวัดภูเขาทอง ตรงข้ามสำนักงานการประปาส่วนภูมิภาคอำเภอสีคิ้ว เป็นแหล่งท่องเที่ยวที่ให้ความรู้ทางโบราณคดีและธรณีวิทยา มีลักษณะเป็นเนินเขาที่เต็มไปด้วยหินทรายสีขาว ปรากฏร่องรอยของการสกัดหินเป็นร่องลึกรูปสี่เหลี่ยมขนาดต่างๆ อยู่หลายแนว และยังทิ้งร่องรอยของคมสิ่วที่ใช้เป็นเครื่องมือในการสกัด สันนิษฐานว่าเดิมคงมีการนำหินทรายบริเวณนี้ไปสร้างปราสาทหินที่อยู่ในบริเวณใกล้เคียง เช่น ปราสาทเมืองแขก

**อ่างเก็บน้ำขั้บประตู** ตั้งอยู่ตำบลมิตรภาพ เป็นอ่างเก็บน้ำเพื่อการเกษตรขนาดใหญ่ ความจุของอ่าง ๔๔ ล้านลูกบาศก์เมตร สันเขื่อนกันน้ำเป็นถนนกรวดปนลูกรัง ฐานก่อด้วยหินก้อนใหญ่สูงเลเยระดับพื้นดินบริเวณโดยรอบมีร้านอาหารและที่พักให้บริการ

**การเดินทาง** จากทางหลวงหมายเลข ๒ ถนนมิตรภาพ ช่วงทางต่างระดับสีคิ้ว ให้แยกเข้าทางหลวงหมายเลข ๒๔ (โชคชัย-เดชอุดม) ตรงไป ๒ กิโลเมตร จะพบแยกทางฝั่งขวาของถนน เลี้ยวขวาเข้าไปจนถึงบ้านใหม่สันติ จะพบถนนทางเข้าอ่างเก็บน้ำ อยู่ขวามือ

**อุทยานลานบุญมหาวิหาร สมเด็จพระพุฒาจารย์ (โต พรหมรังสี) หรือ วัดหลวงพ่อโต** ตั้งอยู่ริมทางหลวงหมายเลข ๒ (ถนนมิตรภาพ) ฝั่งขาเข้าตัวเมืองนครราชสีมา ช่วงหลักกิโลเมตรที่ ๑๐๖-๑๐๗ เลี้ยวทางเข้าตัวอำเภอสีคิ้วมาประมาณ ๒ กิโลเมตร ภายในอุทยานฯ มี วิหารหลวงพ่อโต เป็นมหาวิหารแบบกุฎาคาร (เรือนยอดเจดีย์) ภายในประดิษฐาน



อุทยานลานบุญมหาวิหาร สมเด็จพระพุฒาจารย์ (โต พรหมรังสี)

รูปหล่อสมเด็จพระพุฒาจารย์ (โต พรหมรังสี) องค์ใหญ่ มีขนาดหน้าตักกว้าง ๘ เมตร ๑ นิ้ว สูง ๑๓ เมตร หน้า ๖๑ ตัน จัดสร้างและดำเนินการโดยมูลนิธิสมเด็จพระพุฒาจารย์ (โต พรหมรังสี) เมตตาบารมี โดยคุณสรพงษ์ ชาตรี นักแสดงอาวุโสชื่อดังเป็นประธานมูลนิธิฯ ก่อสร้างแล้วเสร็จเมื่อวันที่ ๑ เมษายน ๒๕๔๓ และในบริเวณใกล้เคียงเป็นที่ตั้งของ วิหารพระพุทธชินราช (องค์จำลอง) ให้พุทธศาสนิกชนได้กราบไหว้สักการะ

บริเวณโดยรอบอุทยานฯ มีการจัดแต่งภูมิทัศน์เป็นสวนหินและสวนหย่อมอย่างสวยงาม นอกจากนี้ทางมูลนิธิฯ ยังบริการอาหารและเครื่องดื่มในลักษณะโรงทานแก่นักท่องเที่ยวทุกวัน ตั้งแต่เวลา ๐๘.๐๐-๑๘.๐๐ น.

**วัดเลิศสวัสดิ์ (วัดเขาจันทร์งาม)** ตั้งอยู่บ้านเลิศสวัสดิ์ ตำบลลาดบัวขาว จากถนนมิตรภาพ ฝั่งขา

เข้ากรุงเทพฯ บริเวณกิโลเมตรที่ ๑๙๘-๑๙๙ มีทางแยกซ้ายเข้าไป ๔ กิโลเมตร จากนั้นเดินไปบริเวณด้านหลังของวัด ผ่านสวนหินและปาร์มรีนประมาณ ๑๕๐ เมตร จะพบภาพเขียนลงสีแบบเงาที่บสีแดง เป็นแนวปรากฏอยู่บนเพิงผาหินทรายด้านหนึ่ง อยู่สูงจากพื้นดิน ๔ เมตร เป็นรูปคนและสัตว์ที่แสดงถึงวิถีชีวิต ความเป็นอยู่ หรือกิจกรรมบางอย่างของกลุ่มคน เช่น ลักษณะการแต่งกาย การดำรงชีวิต การล่าสัตว์ สันนิษฐานว่าเขียนขึ้นโดยชุมชนเกษตรกรรมที่เคยอาศัยอยู่ในบริเวณนี้เมื่อราว ๓,๐๐๐-๔,๐๐๐ ปี มาแล้ว

**เขื่อนลำตะคอง** ตั้งอยู่ตำบลคลองไผ่ เป็นเขื่อนดิน มีความสูง ๔๐.๓ เมตร สันเขื่อนยาว ๕๒๑ เมตร กักเก็บน้ำได้ ๓๑๐ ล้านลูกบาศก์เมตร สร้างกันลำตะคองที่ช่องเขาเขื่อนลั่นและช่องเขาถ่านเสียด เมื่อปี พ.ศ. ๒๕๐๗ เพื่อประโยชน์ในด้านชลประทาน

**การเดินทาง** จากตัวเมืองนครราชสีมา ใช้ทางหลวงหมายเลข ๒ (ถนนมิตรภาพ) มุ่งหน้ามาทางสระบุรี ประมาณ ๖๐ กิโลเมตร จะพบเขื่อนลำตะคองตั้งอยู่ริมถนนทางขวามือ หากมาจากกรุงเทพฯ ผ่านตัวเมืองสระบุรี และใช้ทางหลวงหมายเลข ๒ (ถนนมิตรภาพ) จนถึงช่วงกิโลเมตรที่ ๘๑ จะเริ่มเห็นแนวเขื่อนลำตะคอง ช่วงที่ติดกับถนนมิตรภาพอยู่ทางซ้ายมือ

บริเวณสันเขื่อนลำตะคองซึ่งอยู่ตอนเหนือสุดของเขื่อน ทางเข้าจากถนนมิตรภาพจะอยู่ตรงสี่แยกคลองไผ่ (จุดสังเกตของสี่แยกจะใกล้กับหน่วยบริการทางหลวงคลองไผ่) โดยให้เลี้ยวเข้าไปตรงป้ายโครงการส่งน้ำและบำรุงรักษาลำตะคอง

สันเขื่อนฯ เปิดให้นักท่องเที่ยวเข้าไปชมทัศนียภาพของอ่างเก็บน้ำเหนือเขื่อนได้ทุกวัน เวลา

๐๖.๐๐-๑๘.๐๐ น. ไม่เสียค่าเข้าชม สอบถามข้อมูลได้ที่ โรงไฟฟ้าลำตะคองชลภาวัฒนา แผนกมวลชนสัมพันธ์และสิ่งแวดล้อม โทร. ๐ ๔๔๒๒ ๒๕๗๐-๔ ต่อ ๒๕๘๐ ช่วงหนึ่งของพื้นที่แนวเขื่อนด้านทิศตะวันออกจะขนานไปกับถนนมิตรภาพ (ทางหลวงหมายเลข ๒) มีจุดชมทิวทัศน์ระหว่างทางที่น่าสนใจได้แก่

- **สวนท้าวสุรนารี** หากมาจากต้นทางถนนมิตรภาพจากสระบุรี จะอยู่ช่วงกิโลเมตรที่ ๘๒ ก่อนถึงทางเข้าโรงไฟฟ้าเขื่อนลำตะคองชลภาวัฒนา เป็นสวนสาธารณะเล็ก ๆ ติตริมเขื่อนลำตะคอง มีศาลาให้นั่งเล่นพักผ่อน และเป็นจุดชมพระอาทิตย์ตกริมเขื่อนที่สวยงาม

- **ศูนย์บริการทางหลวงลำตะคอง (สวนน้ำชาติ)** หากมาจากต้นทางถนนมิตรภาพจากสระบุรี จะอยู่ช่วงกิโลเมตรที่ ๘๕ ลักษณะเป็นจุดพักผ่อนกลางแจ้ง



สวนสาธารณะริมเขื่อนฯ เป็นจุดชมทิวทัศน์เขื่อนลำตะคองที่สวยงามอีกจุด ในบริเวณสวนสาธารณะมีประติมากรรมรูปปั้นพลเอกชาติชาย ชุณหะวัณ นายกรัฐมนตรีคนที่ ๑๗ ของไทย ในลักษณะท่ากอดดอก ยืนฟังจักรยานยนต์คู่ใจ ความสูง ๓.๔๐ เมตร แกะสลักจากหินทรายสีเขียวซึ่งเป็นหินชั้นดีที่สุดและมีมากที่สุดในจังหวัดนครราชสีมา จุดพักรถบริเวณนี้จึงเรียกกันอีกชื่อหนึ่งว่า “สวนน้ำชาติ” นอกจากนี้ยังมีศาลาพักผ่อนกระจายอยู่เป็นระยะๆ ในพื้นที่ มีห้องน้ำและร้านขายของให้บริการ

**กังหันลมเขายายเที่ยง** ตั้งอยู่ตำบลคลองไผ่ เขายายเที่ยงเป็นภูเขาที่ทอดยาวขนานไปกับถนนมิตรภาพช่วงที่ผ่านเขื่อนลำตะคอง หากเดินทางมาจากกรุงเทพฯ ผ่านสระบุรี จนถึงอำเภอสีคิ้ว จะพบเขื่อนลำตะคองอยู่ริมถนนทางซ้ายมือ ส่วนขวามีให้เห็นเป็นภูเขา นั่นคือเขายายเที่ยง

บนเขายายเที่ยงมีอ่างเก็บน้ำและกังหันลมยักษ์จำนวน ๑๒ ต้น ภายใต้การดูแลของการไฟฟ้าฝ่ายผลิตแห่งประเทศไทย โดยผันน้ำจากอ่างเก็บน้ำปล่อยลงไปหมุนเครื่องจักรของกังหันลม เพื่อปั่นเป็นกระแสไฟฟ้า นำมาใช้ในพื้นที่จังหวัดนครราชสีมา

บริเวณสันเขื่อนของอ่างเก็บน้ำ สามารถมองเห็นกังหันลมยักษ์และเขื่อนลำตะคอง นักท่องเที่ยวนิยมขึ้นมาชมทัศนียภาพ ถ่ายรูป และปั่นจักรยาน นอกจากนี้ยังมี ผายายเที่ยง เป็นจุดชมวิวยาวที่สุดบนยอดเขา มองเห็นเขื่อนลำตะคองและพระอาทิตย์ตกในยามเย็น พื้นที่โดยรอบเขายายเที่ยงจึงเต็มไปด้วยที่พักและร้านอาหารรองรับนักท่องเที่ยว

**การเดินทาง** จากตัวเมืองนครราชสีมา ใช้ทางหลวงหมายเลข ๒ (ถนนมิตรภาพ) จนถึงสี่แยกคลองไผ่ ให้เลี้ยวซ้ายตรงไปตามป้ายบอกทางไปเขายายเที่ยง รวมระยะทางจากตัวเมืองนครราชสีมา ๗๐ กิโลเมตร





ภาพจิตรกรรมฝาผนัง วัดหน้าพระธาตุ (วัดตะคุ)

## อำเภอปักธงชัย

**หมู่บ้านทอผ้าปักธงชัย** มีกลุ่มทอผ้าไหมอยู่หลายหมู่บ้าน เช่น บ้านจะโปะ ตำบลเมืองปัก และ บ้านหัน ตำบลตะคุ เป็นต้น ล้วนเป็นแหล่งทอผ้าไหมคุณภาพที่มีชื่อเสียง ส่งจำหน่ายทั้งในและต่างประเทศ นอกจากนี้ยังมีบริการตัดเย็บผ้าไหมโดยช่างฝีมือและนักทอผู้เชี่ยวชาญสามารถเข้ามาวิธีการทอผ้าไหมได้อีกด้วย

**การเดินทาง** จากตัวเมืองนครราชสีมา ใช้ทางหลวงหมายเลข ๓๐๔ (นครราชสีมา-กบินทร์บุรี) ประมาณ ๓๔ กิโลเมตร ถึงเขตเทศบาลตำบลเมืองปัก

**วัดหน้าพระธาตุ (วัดตะคุ)** ตั้งอยู่หมู่ที่ ๑ ตำบลตะคุ สันนิษฐานว่าสร้างขึ้นในสมัยพระบาทสมเด็จพระนั่งเกล้าเจ้าอยู่หัว รัชกาลที่ ๓ ภายในวัดมีโบราณสถานที่น่าสนใจ ได้แก่

- **พระอุโบสถหลังเก่า** ซึ่งมีจิตรกรรมฝาผนังสมัยต้นรัตนโกสินทร์ เป็นเรื่องราวเกี่ยวกับทศชาติชาดก ภาพการสักการะพระพุทธรูป และยังมีแทรกภาพวิถีชีวิตของชาวบ้านในสมัยนั้นด้วย
- **หอไตรกลางน้ำ** ตั้งอยู่กลางสระน้ำของวัด ลักษณะทรงเตี้ยแบบหอไตรพื้นบ้านอีสาน มีภาพลายรดน้ำที่บานประตูวิจิตรสวยงาม
- **เจดีย์ศิลปะลาว** สร้างโดยชุมชนที่อพยพมาจากนครเวียงจันทน์



#### จิมทอมป์สัน ฟาร์ม

**การเดินทาง** จากตัวเมืองนครราชสีมา ใช้ทางหลวงหมายเลข ๓๐๔ (นครราชสีมา-กบินทร์บุรี) ผ่านสี่แยกปักธงชัย ๓๐ กิโลเมตร มีทางแยกด้านขวามือเข้าทางหลวงหมายเลข ๒๒๓๘ ไปบ้านตะคุ ระยะทาง ๔ กิโลเมตร วัดตั้งอยู่ทางซ้ายมือ รวมระยะทางจากตัวเมืองนครราชสีมา ๓๙ กิโลเมตร

**วัดนกออก หรือ วัดปทุมคงคา** ตั้งอยู่หมู่ที่ ๖ ตำบลนกออก สร้างเมื่อปี พ.ศ. ๒๓๗๑ เป็นวัดมอญที่ได้รับอิทธิพลสมัยอยุธยาและรัตนโกสินทร์ตอนต้น ภายในมีหอคอยกลางน้ำและสิมโบราณ (พระอุโบสถ) อายุกว่า ๒๐๐ ปี บริเวณด้านหน้าสิมมีพระธาตุทรงบัวเหลี่ยม ซ่อฟ้าเป็นปูนปั้น เสากรอบประตูทำโค้งแบบจีนยื่นลงมาเบื้องล่าง ด้านบนกรอบประตูเป็นไม้แกะลายรวงผึ้ง ภายในสิมโบราณมีภาพ

จิตรกรรมบนเพดานที่เขียนด้วยฝุ่น อยู่เหนือเศียรพระประธานปางมารวิชัย ศิลปะรัตนโกสินทร์ตอนต้น เป็นลวดลายทอฟ้า ดวงดาว สัตว์ป่า หิมพานต์ และพันธุ์พฤกษา

การเดินทาง จากตัวเมืองนครราชสีมา ใช้ทางหลวงหมายเลข ๓๐๔ (นครราชสีมา-กบินทร์บุรี) จนถึงสี่แยกลำพระเพลิง ให้เลี้ยวซ้ายเข้าทางหลวงหมายเลข ๒๔๒๑ เป็นถนนเลียยคลองชลประทานตรงไป ๑ กิโลเมตร จะพบทางเข้าบ้านนกออก อยู่ริมถนนทางขวามือ รวมระยะทางจากตัวเมืองนครราชสีมา ๔๐ กิโลเมตร

**จิมทอมป์สัน ฟาร์ม** ตั้งอยู่เชิงเขาพญาปราบ ตำบลตะขบ ภายในฟาร์มมีเทคโนโลยีการเกษตรยุคใหม่

ที่กลมกลืนกับธรรมชาติ เป็นแหล่งผลิตไข่ของตัวไหมลูกผสม เพื่อจำหน่ายให้สมาชิกเกษตรกรเลี้ยงไหมทั่วประเทศ และเป็นแหล่งปลูกต้นหม่อนสำหรับเลี้ยงไหม นอกจากนี้ยังผลิตพืชผักผลไม้คุณภาพอีกมากมาย เช่น พักทองยักษ์ ผักปลอดสารพิษ มีสวนลอยฟ้า ทุ่งปอเทือง ทุ่งทานตะวัน สวนดอกไม้เมืองหนาว ปลูกสลักกันตามฤดูกาล มีหมู่บ้านอีสาน หมู่บ้านโคราช และตลาดจิมทอมป์สัน เปิดให้ชมปีละ ๑ ช่วงเวลา ระหว่างเดือนธันวาคม-มกราคม เวลา ๐๙.๐๐-๑๗.๐๐ น. สามารถซื้อบัตรเข้าชมได้ที่ร้านจิมทอมป์สัน สาขาสุรวงศ์สยามพารากอน เซ็นทรัลเวิลด์ ดิเอ็มโพเรียม พิพิธภัณฑสถานจิมทอมป์สัน และหอคำคุณ อำเภอกิ่งธงชัย สอบถามข้อมูล โทร. ๐ ๒๗๐๐ ๒๕๖๖, ๐ ๔๔๓๗ ๓๑๑๖, ๐๘ ๑๙๒๘๕๔๔๒ หรือ [www.jimthompsonfarm.com](http://www.jimthompsonfarm.com)

### การเดินทาง

๑. จากกรุงเทพฯ ใช้ทางหลวงหมายเลข ๒ (ถนนมิตรภาพ) ไปจนถึงสะพานต่างระดับสีคิ้ว วนขึ้นสะพานไปทางขวาเข้าทางหลวงหมายเลข ๒๔ (โชคชัย-เดชอุดม) ตรงไปประมาณ ๑๒ กิโลเมตร จนถึงสี่แยกบริเวณร้านอาหารตอไม้ ให้เลี้ยวขวาเข้าทางหลวงชนบท นม. ๑๐๒๑ ผ่านบ้านหนองไม้ตาย โรงเรียนวังรางวิทยา บ้านบุตาสง สถานีอนามัย บ้านน้ำซับ ฟาร์มโคนม จนถึงคลองชลประทาน พอข้ามสะพานข้ามคลองให้เลี้ยวซ้ายเข้าทางหลวงหมายเลข ๒๔๒๑ ตรงไปจนผ่านโรงเรียนชุมชนบ้านตะขบ ให้เลี้ยวซ้ายข้ามสะพานข้ามคลองชลประทานเข้าทางหลวงหมายเลข ๒๐๗๒ และตรงไปจะพบจิมทอมป์สันฟาร์มอยู่ทางซ้ายมือ รวมระยะทางจากต่างระดับสีคิ้ว-จิมทอมป์สันฟาร์ม ๔๕ กิโลเมตร ๒. จากอำเภอมืองนครราชสีมา ใช้ทางหลวงหมายเลข ๓๐๔ มุ่งหน้าอำเภอกิ่งธงชัย ระยะทาง

๓๒ กิโลเมตร จนถึงสี่แยกลำพระเพลิงเลี้ยวขวา เข้าทางหลวงหมายเลข ๒๔๒๑ ตามเส้นทางไปเขื่อนลำพระเพลิง (เลียบคลองชลประทาน) จนถึงสี่แยกจุดตัดกับทางหลวงหมายเลข ๒๐๗๒ จึงเลี้ยวขวาข้ามคลองชลประทาน ผ่านโรงเรียนลำพระเพลิงพิทยาคม จนถึงจิมทอมป์สันฟาร์ม รวมระยะทางจากตัวเมืองนครราชสีมา ๕๙ กิโลเมตร

**เขื่อนลำพระเพลิง** สร้างกั้นลำพระเพลิงช่วงที่ไหลผ่านภูเขาโซ่และภูเขาหลวงซึ่งตั้งอยู่ประชิดกัน บริเวณบ้านบุหัวช้าง ตำบลตะขบ เป็นเขื่อนดินเปิดใช้งานเมื่อปี พ.ศ. ๒๕๑๐ เพื่อกักเก็บน้ำไว้ใช้ประโยชน์ในการเกษตรและป้องกันอุทกภัย

จุดศูนย์กลางของการท่องเที่ยวเขื่อนลำพระเพลิงจะอยู่ที่ จุดพักรถอ่างเก็บน้ำลำพระเพลิง ซึ่งจะมีสวนหย่อมเล็ก ๆ สำหรับพักผ่อนและชมทัศนียภาพบริเวณโดยรอบมีร้านค้าและร้านอาหารให้บริการ นอกจากนี้ชื่นชมความงามของธรรมชาติบริเวณสันเขื่อนแล้ว ยังสามารถเช่าเหมาเรือหางยาวล่องชมทัศนียภาพภายในเขื่อน เทียบน้ำตกคลองกี่ น้ำตกขุนโจน และน้ำตกคลองชมพู โดยใช้เวลาไป-กลับประมาณ ๒ ชั่วโมง

**การเดินทาง** จากตัวเมืองนครราชสีมา ใช้ทางหลวงหมายเลข ๓๐๔ (นครราชสีมา-กบินทร์บุรี) ผ่านตัวอำเภอกิ่งธงชัย จนถึงหลักกิโลเมตรที่ ๒๓๑ ช่วงเขาสลัดไต่ ให้กลับรถมาอีกฝั่งถนน จะพบทางแยกซ้ายเป็นทางหลวงชนบท นม. ๓๐๖๐ เข้าไปยังเขื่อนลำพระเพลิง ซึ่งตลอดสองข้างทางเต็มไปด้วยที่พักและร้านอาหาร รวมระยะทางจากตัวเมืองนครราชสีมา ๙๔ กิโลเมตร



โขลงช้างป่า อุทยานแห่งชาติเขาใหญ่

## อำเภอปากช่อง

**อุทยานแห่งชาติเขาใหญ่** มีเนื้อที่ประมาณ ๒,๑๖๕.๕ ตารางกิโลเมตร ครอบคลุมพื้นที่ ๔ จังหวัด ได้แก่ จังหวัดนครราชสีมา ปราจีนบุรี นครนายก และสระบุรี เป็นเขตป่าที่มีความอุดมสมบูรณ์หลากหลายของพันธุ์ไม้และสัตว์ เช่น ช้าง กวาง เก้ง กระตัง ฯลฯ และเป็นแหล่งกำเนิดของต้นน้ำลำธารหลายสาย เช่น แม่น้ำนครนายก แม่น้ำปราจีนบุรี ลำตะคอง ลำพระเพลิง และห้วยมวกเหล็ก

เขาใหญ่ ได้รับการประกาศให้เป็นอุทยานแห่งชาติแห่งแรกของประเทศไทย เมื่อวันที่ ๑๘ กันยายน ๒๕๐๕ และได้รับสมญานามว่าเป็นอุทยานมรดกของกลุ่มประเทศอาเซียน อีกทั้งได้รับการประกาศจากองค์การยูเนสโกให้เป็นมรดกโลกเมื่อปี พ.ศ. ๒๕๔๘

ที่ทำการอุทยานฯ ตั้งอยู่ตำบลหมูสี อำเภอปากช่อง จังหวัดนครราชสีมา มีอัตราค่าธรรมเนียมเข้าอุทยาน :

ชาวไทย (ผู้ใหญ่) ๔๐ บ. (เด็ก) ๒๐ บ. ชาวต่างชาติ (ผู้ใหญ่) ๔๐๐ บ. (เด็ก) ๒๐๐ บ. เมื่อชำระค่าธรรมเนียมเข้าอุทยานฯ แล้ว กรุณาพกบัตรค่าธรรมเนียมติดตัวขณะท่องเที่ยวในอุทยานแห่งชาติเพื่อการตรวจสอบจากเจ้าหน้าที่อุทยานฯ

ภายในอุทยานฯ มีศูนย์บริการนักท่องเที่ยว บ้านพัก จุดกางเต็นท์ มีเต็นท์และเครื่องนอนให้เช่า ทั้งยังมีร้านอาหารและร้านค้าสวัสดิการ สอบถามข้อมูลได้ที่

โทร. ๐๘ ๖๐๙๒ ๖๕๒๗ (ที่ทำการอุทยานฯ)

โทร. ๐๘ ๖๐๙๒ ๖๕๒๙ (ศูนย์บริการนักท่องเที่ยว)

โทร. ๐๘ ๖๐๙๒ ๖๕๓๑ (ด้านตรวจศาลเจ้าพ่อ)

โทร. ๐๙ ๐๗๘๒ ๑๙๒๙ (ด้านตรวจเนินหอม)

หรือ [www.khaoyainationalpark.com](http://www.khaoyainationalpark.com) และกรมอุทยานแห่งชาติ สัตว์ป่า และพันธุ์พืช โทร. ๐ ๒๕๖๒ ๐๗๖๐-๓

**การเดินทาง** รถยนต์ : จากกรุงเทพฯ มีเส้นทางหลัก ๒ เส้นทาง คือ

**เส้นทางที่ ๑** ใช้ทางหลวงหมายเลข ๑ (ถนนพหลโยธิน) จนถึงตัวเมืองสระบุรี ต่อด้วยทางหลวงหมายเลข ๒ (ถนนมิตรภาพ) จนถึงช่วงกิโลเมตรที่ ๕๘ ให้ใช้ทางต่างระดับปากช่อง และเลี้ยวขวาเข้าทางหลวงหมายเลข ๒๐๙๐ (ถนนธนะรัชต์) ตรงไปอีก ๒๓ กิโลเมตร ผ่านด่านตรวจศาลเจ้าพ่อเขาใหญ่ ตรงสู่ที่ทำการอุทยานฯ รวมระยะทางจากกรุงเทพฯ ๑๙๘ กิโลเมตร

**เส้นทางที่ ๒** ใช้ทางหลวงหมายเลข ๑ (ถนนพหลโยธิน) จนถึงรังสิต ต่อด้วยทางหลวงหมายเลข ๓๐๕ (รังสิต-องครักษ์) จนถึงตัวเมืองนครนายก ต่อด้วยทางหลวงหมายเลข ๓๓ (นครนายก-ปราจีนบุรี) และใช้ทางหลวงหมายเลข ๓๐๗๗ ผ่านด่านตรวจเนินหอม ตรงสู่ที่ทำการอุทยานฯ รวมระยะทางจากกรุงเทพฯ ๑๗๔ กิโลเมตร

**\*\*\* เพื่อความปลอดภัยและไม่เป็นการรบกวนการดำรงชีวิตของสัตว์ป่า ห้ามนำสัตว์เลี้ยงเข้าไปในเขตอุทยานฯ ทั้งยังห้ามรถยนต์ขนาดเกินกว่า ๔๐ ที่นั่ง และรถสองชั้นหรือรถที่มีความสูงเกิน ๓.๕๐ เมตร ขึ้น-ลงถนนอุทยานฯ เนื่องจากถนนบางช่วงเป็นทางโค้งชัน และอนุญาตให้ยานพาหนะต่างๆ ขึ้น-ลงอุทยานฯ ได้ระหว่างเวลา ๐๖.๐๐-๑๘.๐๐ น. เท่านั้น ทั้งในเส้นทางด่านศาลเจ้าพ่อเขาใหญ่และด่านเนินหอมและควรขับด้วยความระมัดระวัง เพราะอาจมีสัตว์ป่าข้ามถนน \*\*\***

**รถโดยสารประจำทาง:** จากกรุงเทพฯ ใช้บริการรถโดยสารประจำทางหรือรถตู้โดยสารจากสถานีขนส่งหมอชิต ๒ มาลงยังสถานีขนส่งผู้โดยสารอำเภอปากช่อง

มีท่ารถสองแถวขนาดใหญ่ (๒๐-๒๕ ที่นั่ง) สายปากช่อง-เขาใหญ่ อยู่บริเวณหน้าตลาดเทศบาล



ฝูงกระทิงในเขตอุทยานแห่งชาติเขาใหญ่



อ่างเก็บน้ำสายคร อุทยานแห่งชาติเขาใหญ่

ปากช่อง (จุดสังเกตคือท่ารถจอดอยู่หน้าร้านสะดวกซื้อ Top daily) ให้บริการตั้งแต่เวลา ๐๖.๐๐-๑๗.๐๐ น. ออกจากท่ารถทุก ๓๐ นาที ค่าโดยสาร ๕๐ บ.

รถสองแถวจะใช้เส้นทางถนนธนารักษ์ (ทางหลวงหมายเลข ๒๐๙๐) ปลายทางสิ้นสุดที่ด่านตรวจศาลเจ้าพ่อเขาใหญ่ หากนักท่องเที่ยวจะขึ้นไปยังศูนย์บริการนักท่องเที่ยวของอุทยานฯ ซึ่งอยู่ลึกจากด่านตรวจเข้าไปอีก ๑๔ กิโลเมตร สามารถแจ้งเจ้าหน้าที่อุทยานฯ บริเวณด่านตรวจ ให้ช่วยโบกรถยนต์ที่ขับผ่าน เพื่อขอติดรถขึ้นไปยังศูนย์บริการนักท่องเที่ยวได้

สำหรับขากลับจากด่านตรวจศาลเจ้าพ่อเขาใหญ่-ตลาดปากช่อง รถสองแถวจะออกจากต้นทางรอบสุดท้าย เวลา ๑๕.๐๐ น.

### สถานที่น่าสนใจในอุทยานฯ ได้แก่

**ศาลเจ้าพ่อเขาใหญ่** ตั้งอยู่กิโลเมตรที่ ๒๓ ถนนธนารักษ์ เส้นทางขึ้นเขาใหญ่ฝั่งอำเภอปากช่อง สร้างขึ้นเมื่อปี พ.ศ. ๒๕๐๕ เพื่อระลึกถึงคุณงามความดีของเจ้าพ่อเขาใหญ่ (เดิมชื่อ นายจ่าง นิสัยสัตย์) ที่มีต่อการอนุรักษ์พื้นที่ป่าและสัตว์ป่าในเขาใหญ่ จนเป็นที่เคารพนับถือของชาวบ้านในพื้นที่และประชาชนทั่วไป

**น้ำตกกองแก้ว** อยู่ห่างจากศูนย์บริการนักท่องเที่ยวอุทยานฯ ๑๐๐ เมตร เป็นน้ำตกขนาดเล็กเกิดจากห้วยลำตะคอง ซึ่งเป็นแนวแบ่งเขตจังหวัดนครราชสีมาและนครนายก มีสายน้ำไหลผ่านโขดหินและแก่งกลางน้ำ บริเวณใกล้เคียงมีสะพานแขวนข้ามลำห้วย และมีเส้นทางศึกษาธรรมชาติให้เดินเที่ยวชม

**อ่างเก็บน้ำสายคร** ตั้งอยู่ระหว่างทางจากศูนย์บริการนักท่องเที่ยวไปยังน้ำตกผากกล้วยไม้ เป็นอ่างเก็บน้ำสำหรับใช้อุปโภคบริโภคภายในอุทยานฯ

และเพื่อเป็นแหล่งน้ำของสัตว์ป่า มีทัศนียภาพที่สวยงาม แต่เดิมเรียกว่า อ่างเก็บน้ำมอสิงโต ต่อมาได้เปลี่ยนชื่อเป็น อ่างเก็บน้ำสายคร เพื่อเป็นเกียรติแก่นายบุญเรือง สายคร อดีตหัวหน้าอุทยานแห่งชาติเขาใหญ่คนแรก ซึ่งเป็นผู้บุกเบิกจัดตั้งอุทยานฯ และดำเนินการสร้างอ่างเก็บน้ำแห่งนี้

**น้ำตกผากล้วยไม้** อยู่ห่างจากศูนย์บริการนักท่องเที่ยว ๗ กิโลเมตร เป็นน้ำตกขนาดกลาง เกิดจากห้วยลำตะคอง มีความสูงของสายน้ำที่ไหลลงมาจากผาหินราว ๑๐ เมตร ด้านล่างเป็นแอ่งน้ำกว้าง เหมาะกับการลงเล่นน้ำ ตามหน้าผาและคบไม้บริเวณน้ำตกจะพบกล้วยไม้ขนาดใหญ่ขึ้นอยู่เป็นจำนวนมาก ซึ่งเป็นที่มาของชื่อน้ำตก

**หอดูสัตว์หนองผักชี (เส้นทางศึกษาธรรมชาติ กม. ๓๓)** จุดเริ่มต้นเส้นทางเดินอยู่ริมถนนระพีภัฏ

กิโลเมตรที่ ๓๓ ห่างจากศูนย์บริการนักท่องเที่ยว ๒ กิโลเมตร บริเวณนั้นจะมีลานจอดรถเล็กๆ และต้องเดินเท้าตัดเข้าสู่ป่าดิบแล้งที่มีต้นไม้ขนาดใหญ่ ขึ้นกระจายอยู่ ผ่านกลุ่มต้นยางเสียน ต้นไทรใหญ่ รังนกเงือก ออกสู่ทุ่งหญ้า ผ่านโป่งสัตว์ริมหนองน้ำ จนถึงหอดูสัตว์หนองผักชี

บนหอดูสัตว์หนองผักชีจะมองเห็นทัศนียภาพของผืนป่าและทุ่งหญ้าได้รอบทิศ รวมทั้งหนองผักชีซึ่งเป็นแหล่งน้ำสำคัญของสัตว์ป่าในบริเวณนั้น และจากหอดูสัตว์เดินต่อตามถนนลูกรังออกสู่ถนนระพีภัฏ กิโลเมตรที่ ๓๕ รวมระยะทางเดินประมาณ ๓.๕ กิโลเมตร ใช้เวลาเดินราว ๒-๓ ชั่วโมง

**น้ำตกเหวสุวัต** อยู่สุดถนนระพีภัฏ โดยเดินเท้าจากลานจอดรถไปเพียง ๑๐๐ เมตร หรือจะเดิน



เส้นทางเดินศึกษาธรรมชาติหนองผักชี อุทยานแห่งชาติเขาใหญ่




น้ำตกเหวสุวัต อุทยานแห่งชาติเขาใหญ่

จากน้ำตกผากล้วยไม้ระยะทาง ๓ กิโลเมตร เป็นน้ำตกขนาดใหญ่ สายน้ำไหลตกลงมาจากหน้าผาสูงราว ๒๐ เมตร บริเวณด้านล่างน้ำตกเป็นแอ่งน้ำและลำธาร หากต้องการสัมผัสกับสายน้ำตกและแอ่งน้ำด้านล่าง จะมีทางเดินลัดเลาะลงไปได้ แต่ในฤดูฝนน้ำไหลแรง ควรระมัดระวังอันตราย และยังมีจุดชมน้ำตกจากระยะไกล ทำให้มองเห็นน้ำตกทั้งหมดในมุมสูงได้อย่างสวยงาม

**น้ำตกเหวนรก** อยู่ห่างจากศูนย์บริการนักท่องเที่ยว ๒๓ กิโลเมตร ในเส้นทางที่จะลงไปด้านตรวจนินหอมฝั่งปราจีนบุรี หรือหากขับรถขึ้นมาทางด้านตรวจนินหอม (ทางหลวงหมายเลข ๓๐๗๗) ทางเข้าน้ำตกจะอยู่กิโลเมตรที่ ๒๔

น้ำตกเหวนรกเป็นน้ำตกขนาดใหญ่มี ๓ ชั้น ความสูงของน้ำตกประมาณ ๑๕๐ เมตร จากลานจอดรถของน้ำตกต้องเดินเท้าเข้าไป ๑ กิโลเมตร ข้ามห้วยสมอปูน ไปยังน้ำตกชั้นที่ ๑ และจะมีทางเดินเป็นบันไดสูงชันระยะประมาณ ๑๐๐ เมตร ลงไปยังจุดชมทิวทัศน์บริเวณน้ำตกชั้นที่ ๒ ลักษณะการไหลตกของน้ำจากหน้าผาเป็นแนวตั้งลงสู่หุบเหวเบื้องล่าง มีปริมาณน้ำมากและไหลแรงโดยเฉพาะในช่วงฤดูฝน ไม่เหมาะสำหรับการลงเล่นน้ำ กิจกรรมที่เหมาะสมคือ ชมทัศนียภาพน้ำตก การเดินศึกษาธรรมชาติระหว่างเส้นทางเข้าสู่ น้ำตกเหวนรก



น้ำตกเหวนรก อุทยานแห่งชาติเขาใหญ่

# แผนที่ปากช่อง-เขาใหญ่



## สถานที่สำคัญ

- 1 ที่ว่าการอำเภอปากช่อง
- 2 สวนสาธารณะเขาแคน
- 3 โรงพยาบาลปากช่องนานา
- 4 โรงเรียนบ้านนา(ประสิทธิ์วิทยาคาร)
- 5 สถานีตำรวจภูธรตำบลหมูสี
- 6 สถานีรถไฟปากช่อง
- 7 สถานีขนส่งผู้โดยสารปากช่อง
- 8 ตลาดเทศบาลปากช่อง

## สถานที่ท่องเที่ยว

- 1\* กองสมบูรณคัลล์
- 2\* โบนิชซ่า เขาใหญ่
- 3\* พุทธอุทยาน อาณาจักรหลวงปู่ทวด
- 4\* เขาใหญ่ฟาร์มโรมาโน่ฟาร์ม
- 5\* เขาใหญ่สปีดคาร์
- 6\* โอเค คอเรล เขาใหญ่
- 7\* เขาใหญ่ อาร์ตมิวเซียม
- 8\* สวนกาญจนาภิเษก (น้ำพุธรรมชาติ)
- 9\* วัดป่ากุหลาบหลวง
- 10\* กอสคาน่า วิลเลจี้ เขาใหญ่
- 11\* ซ็อกโกแลต แฟคทอรี (เขาใหญ่)
- 12\* สวนน้ำและสวนสนุก Scenical World
- 13\* ฟรีโม เพ็ชซ่า
- 14\* สวนกุหลาบกลางพนาคาเฟ่
- 15\* ไร่จันทน์ - มอนเต้
- 16\* เดอะ บลูม บาย ทิวพูล
- 17\* ฟิบี วิลเลจี้ เขาใหญ่ ไวน์เบอร์รี่
- 18\* ฟาร์มโชคชัย
- 19\* วัดเทพพิทักษ์ปุณณาราม
- 20\* ตลาดน้ำศิลปะกลางดงและสวนซ่อนศิลป์
- 21\* ถ้ำแก้วสารพัดนึก
- 22\* ไร่สุวรรณ
- 23\* ร้านแดรี่โฮม

**ฟาร์มเห็ด เขาใหญ่ พาโนราม่า ฟาร์ม** ตั้งอยู่ ๒๙๗ หมู่ที่ ๖ ทางหลวงหมายเลข ๒๐๙๐ (ถนนธนรัชต์ กิโลเมตรที่ ๑๐.๖) ตำบลหนองน้ำแดง เป็นฟาร์มเพาะเห็ดที่มีเห็ดนานาชนิด เช่น พันธ์ุพื้นเมืองทั่วไป รวมถึงพันธ์ุแปลกใหม่ที่ไม่ค่อยมีโอกาสเห็น เช่น เห็ดนางรมฮังการี เห็ดนางฟ้าภูฐาน เห็ดหูหนูเหือก เห็ดนางรมทอง เห็ดหัวลิง ฯลฯ นักท่องเที่ยวสามารถเข้าชมและเลือกซื้อเห็ดแบบ Pick and Pay ด้วยตัวเอง มีอาหารจานเห็ดและผลิตภัณฑ์แปรรูปจากเห็ดจำหน่าย

ฟาร์มเห็ดเปิดให้บริการทุกวัน วันศุกร์-วันเสาร์ เปิดเวลา ๑๐.๐๐-๑๙.๐๐ น. วันอาทิตย์ เปิดเวลา ๐๙.๐๐-๑๗.๐๐ น. และวันนักขัตฤกษ์ เปิดเวลา ๑๐.๐๐-๑๙.๐๐ น. สอบถามข้อมูล โทร. ๐ ๔๔๗๕ ๖๒๓๔, ๐๙ ๔๕๓๐ ๒๒๕๖ หรือ [www.khaoyaipanoramafarm.com](http://www.khaoyaipanoramafarm.com)

**เขาใหญ่ สปีดคาร์ท** ตั้งอยู่ริมทางหลวงหมายเลข ๒๐๙๐ (ถนนธนรัชต์ กิโลเมตรที่ ๑๒) ตำบลหมูสี เป็นสนามแข่งโกคาร์ทระยะทางร่วม ๕๐๐ เมตร และมีบริการรถเอทีวีให้เช่า นอกจากนี้ยังมีมินิฟาร์ม ซึ่งมีแกะ แพะ กระต่ายและม้าให้เที่ยวชม พร้อมบริการเครื่องดื่มและอาหารนานาชาติ เปิดทุกวัน เวลา ๐๙.๐๐-๑๙.๐๐ น. สอบถามข้อมูล โทร. ๐๘ ๖๖๖๐ ๘๐๖๐ หรือ [www.khaoyaispeedkart.com](http://www.khaoyaispeedkart.com)

**พุทธอุทยานหลวงปู่ทวด เขาใหญ่** ตั้งอยู่ใกล้กับโครงการโบนันซ่า ตำบลหมูสี มีรูปปั้นหลวงปู่ทวดองค์ใหญ่ นั่งขัดสมาธิอยู่กลางลานโล่ง บริเวณโดยรอบเป็นสวนหย่อมมีไม้ดอกไม้ประดับสวยงาม นอกจากนี้ยังมีสิ่งศักดิ์สิทธิ์ให้สักการะกันหลายจุด ได้แก่ รูปปั้นหลวงปู่ทวดนาคปรก พระพรหมประทานพร พระนารายณ์ทรงครุฑประทับราหู พระพิฆเนศเอวาวี

(พระพระพิฆเนศในวัยเด็ก) และรูปปั้นช้างเผือกคู่บารมีหลวงปู่ทวด สามารถลอดท้องช้างเพื่อความเป็นสิริมงคลได้

**สวนสัตว์ โบนันซ่า เอ็กโซติก** เป็นส่วนหนึ่งในโครงการโบนันซ่า เขาใหญ่ เป็นสวนสัตว์ขนาดเล็กบนเนื้อที่กว่า ๑๐๐ ไร่ (๐.๑๖ ตารางกิโลเมตร) มีระยะทางเดินเป็นวงกลมรอบภูเขาขนาดเล็กประมาณ ๗๐๐ เมตร รวบรวมสัตว์แปลกหายากให้นักท่องเที่ยวได้เข้าชมแบบใกล้ชิด เช่น อัลปาก้า สิงโตขาว แพนด้าแดง ม้าแคว แรคคูนเผือก นกแก้วชันคอนัวร์ ลิงมาโมเสท และอีกมากมาย สวนสัตว์ฯ เปิดให้เข้าชมทุกวัน เวลา ๑๐.๐๐-๑๗.๐๐ น. สอบถามข้อมูล โทร. ๐๘ ๓๙๔๑ ๓๓๖๘ หรือ [www.thebonanzakhaoyai.com](http://www.thebonanzakhaoyai.com)

**การเดินทาง** จากถนนมิตรภาพ ช่วงทางต่างระดับปากช่อง ใช้ทางหลวงหมายเลข ๒๐๙๐ (ถนนธนรัชต์) ประมาณ ๒.๕ กิโลเมตร จะพบสามแยกไฟแดง ให้เลี้ยวซ้ายเข้าถนนโยธาธิการ ๒๐๔๙ ตรงไปประมาณ ๑๐ กิโลเมตร จะพบทางเข้าสวนสัตว์ฯ อยู่ซ้ายมือ รวมระยะทางจากปากทางถนนมิตรภาพ ๑๒ กิโลเมตร

**โอเค คอเรล เขาใหญ่** ตั้งอยู่ถนนธนรัชต์ ตำบลหมูสี เป็นสถานที่ท่องเที่ยวสำหรับคนรักม้า มีการสาธิต บรรยาย ให้ความรู้เรื่องม้า ฝึกขี่ม้า ฝึกฟักม้า ผสมพันธ์ุม้า จำหน่ายอุปกรณ์และเครื่องแต่งกายสำหรับขี่ม้า บริการนำเข้ามาจากต่างประเทศ ในช่วงเดือนธันวาคมของทุกปีจะมีการจัดงานคาราวบอยเป็นงานประจำปีของ OK Corral Khaoyai Rodeo Day สอบถามข้อมูล โทร. ๐๘ ๗๘๗๖ ๖๒๖๙, ๐๘ ๙๗๑๗ ๔๐๔๑ หรือ [www.okcorralkhaoyai.com](http://www.okcorralkhaoyai.com)

**การเดินทาง** จากถนนมิตรภาพ ช่วงทางต่างระดับ ปากช่อง ใช้ทางหลวงหมายเลข ๒๐๙๐ (ถนนธนรัชต์) จนถึงสามแยกบ้านไร่ ให้เลี้ยวซ้ายผ่านสถานีตำรวจ ภูธรหมูสี ตรงไปจนถึงวงเวียนเสาชธง ให้แยกซ้ายเข้า ซอยบ้านไร่พัฒนา ตรงไปจะพบสามแยก ให้แยกไป ทางขวา และตามป้ายบอกทางจนถึง โอเค คอเรีย เขาใหญ่ รวมระยะทางจากปากทางถนนมิตรภาพ ๑๖.๕ กิโลเมตร

**เขาใหญ่ อาร์ตมิวเซียม** ตั้งอยู่บ้านท่าช้าง ซอย ๖ ตำบลหมูสี เป็นหอศิลป์จัดแสดงงานแบ่งเป็น ๓ ห้อง ห้องศิลปะชั้นครู เช่น อาจารย์ชูลุด นิมเสมอ อาจารย์เฉลิมชัย โฆษิตพิพัฒน์ อาจารย์ถวัลย์ ดัชนี และอาจารย์ถาวร โกอุดมวิทย์ ห้องศิลปะป็นแห่งชาติ รอบอาคารยังจัดแสดงประติมากรรมในสวนด้วย

ผลงานศิลปะทั้งหมดที่จัดแสดงมาจากการสะสม ส่วนตัวของคุณพงษ์ชัย จินดาสุข ผู้บริหารธุรกิจ ก้อน้ำซลวา ส่วนชั้นบนของหอศิลป์เป็นร้านค้าแฟ ที่ให้บริการเครื่องดื่มและร้านของแต่งบ้านที่มีการออกแบบเฉพาะตัว เปิดให้เข้าชมทุกวัน เวลา ๐๙.๐๐-๑๗.๓๐ น. ไม่เสียค่าเข้าชม สอบถามข้อมูล โทร. ๐ ๔๔๗๕ ๖๐๖๐-๖, ๐๘ ๑๔๔๐ ๐๒๐๒ หรือ [www.khaoyai-artmuseum.com](http://www.khaoyai-artmuseum.com)

**การเดินทาง** จากถนนมิตรภาพ ช่วงทางต่างระดับ ปากช่อง ใช้ทางหลวงหมายเลข ๒๐๙๐ (ถนนธนรัชต์) จนถึงสามแยกบ้านไร่ ให้เลี้ยวซ้ายผ่านสถานีตำรวจ ภูธรหมูสี ตรงไปจนถึงวงเวียนเสาชธง และตรงต่อไป อีกจนพบสามแยกจึงเลี้ยวขวา จะพบเขาใหญ่ อาร์ต มิวเซียม ตั้งอยู่ทางซ้ายมือ



**ทอสคาน่า วิลเล่ย์ เขาใหญ่** ตั้งอยู่ริมทางหลวงหมายเลข ๓๐๕๒ (เขาใหญ่-วังน้ำเขียว) เป็นโครงการบ้านพักตากอากาศสุดหรู สนามกอล์ฟ รวมถึงให้บริการห้องพัก ร้านอาหารและเครื่องดื่มี โดยมี การก่อสร้างอาคารด้วยสถาปัตยกรรมแบบเดียวกับ เมืองทัสคานี ประเทศอิตาลี สิ่งที่จะมีหอนอนปีซ่า จำลองขนาดใหญ่ตั้งอยู่โดดเด่น บริเวณทางเข้าโครงการ

**การเดินทาง** จากถนนมิตรภาพ ช่วงทางต่างระดับ ปากช่อง ใช้ทางหลวงหมายเลข ๒๐๙๐ (ถนนธนะรัชต์) จนถึงสามแยกบ้านไร่ ให้เลี้ยวซ้ายผ่านสถานีตำรวจภูธรหมูสี ตรงไปจนถึงวงเวียนเสาธง และตรงต่อไป อีกจนสุดทางจะพบสามแยกให้เลี้ยวขวา (ตามป้ายบอกทางไปทอสคาน่าเขาใหญ่) ต่อด้วยทางหลวงหมายเลข ๓๐๕๒ ตรงไปจะพบทอสคาน่าตั้งอยู่ริมถนนทางขวามือ รวมระยะทางจากปากทางถนนมิตรภาพ ประมาณ ๒๘ กิโลเมตร

**วัดป่าภูหอยหลง** ตั้งอยู่บ้านซับสำราญ ตำบลวังกระแจะ เป็นวัดที่อยู่บนเนินเขา จากลานจอดรถด้านล่าง มีบันไดนาคทอดยาวขึ้นไปยังพระอุโบสถ ด้านบนบริเวณด้านหน้าพระอุโบสถมีรูปปั้นพระสังกัจจายนองค์ใหญ่ให้สักการะ โดยรอบพระอุโบสถมีพระพุทธรูปประดิษฐานเรียงรายอยู่หลายองค์ พระประธานภายในพระอุโบสถ คือ พระพุทธมงคลสิริทวิชัย พระพุทธรูปสีทองปางสมาธิ

บริเวณโดยรอบพระอุโบสถเป็นระเปียงชมวิวที่สามารถชมทัศนียภาพได้รอบทิศ ๓๖๐ องศา โดยเฉพาะในยามเช้าช่วงฤดูหนาว อาจได้พบเห็นทะเลหมอก อีกทั้งเป็นจุดชมพระอาทิตย์ขึ้นและพระอาทิตย์ตกที่สวยงามอีกแห่ง

**การเดินทาง** จากถนนมิตรภาพ ช่วงทางต่างระดับ ปากช่อง ใช้ทางหลวงหมายเลข ๒๐๙๐ (ถนนธนะรัชต์) จนถึงสามแยกบ้านไร่ ให้เลี้ยวซ้ายผ่านสถานีตำรวจภูธรหมูสี ตรงไปจนถึงวงเวียนเสาธง และตรงต่อไป อีกจนสุดทางจะพบสามแยกให้เลี้ยวขวา (ตามป้ายบอกทางไปทอสคาน่าเขาใหญ่) ต่อด้วยทางหลวงหมายเลข ๓๐๕๒ ตรงไปเรื่อยๆ และเลี้ยวซ้ายตรงทางเข้าตลาดน้ำเขาใหญ่ ตรงต่อไปจนถึงโรงเรียนวัดหนองขวางวิทยา จะพบสามแยกให้เลี้ยวขวา ตามป้ายบอกทางไปวัดป่าภูหอยหลง ตรงเข้าไปจะ เริ่มเห็นวัดตั้งอยู่บนเนินเขาข้างหน้า รวมระยะทางจากปากทางถนนมิตรภาพ ประมาณ ๔๐ กิโลเมตร

**ช็อกโกแลต แพคทอรี (สาขาเขาใหญ่)** ตั้งอยู่ริมทางหลวงหมายเลข ๒๐๙๐ (ถนนธนะรัชต์) กิโลเมตรที่ ๑๑.๘ ตรงข้ามร้านอาหารครัวเขาใหญ่) ตำบลหมูสี เป็นทั้งร้านอาหารและโรงงานทำช็อกโกแลต มีกิจกรรม D.I.Y. ที่ไม่ควรพลาด เช่น การสัปดาห์การตกแต่งหน้าช็อกโกแลต และ Chocolate Work Shop

เปิดให้บริการทุกวัน ในส่วนของร้านขายช็อกโกแลต เปิดเวลา ๑๐.๐๐-๑๙.๐๐ น. ในส่วนของร้านอาหาร เปิดเวลา ๑๑.๐๐-๒๑.๐๐ น. กรณีสนใจร่วมกิจกรรม Chocolate Work Shop กรุณาสอบถามข้อมูลและนัดหมายล่วงหน้าได้ที่ โทร. ๐๙ ๒๔๔๓ ๘๘๘๑, ๐๙ ๘๘๖๓ ๘๘๘๑

**สวนกาญจนภิเษก (น้ำพุธรรมชาติ)** ตั้งอยู่ตำบลหมูสี ด้านในมีน้ำพุธรรมชาติที่เกิดจากตาน้ำลึก ประมาณ ๒ เมตร น้ำมีสีเขียวน้ำใสมาก เพราะมาจากใต้ดินผ่านชั้นหินปูนที่มีแคลเซียมคาร์ไบเนตสูงและมีคุณสมบัติเป็นด่าง ทำให้สารแขวนลอยในน้ำตกตะกอน บรรยากาศโดยรอบร่มรื่นด้วยต้นไม้ใหญ่

เหมาะกับการปฐมนิเทศและสามารถลงเล่นน้ำได้ การเดินทาง จากถนนมิตรภาพ ช่วงทางต่างระดับ ปากช่อง ใช้ทางหลวงหมายเลข ๒๐๙๐ (ถนนธนรัชต์) ประมาณ ๑๕ กิโลเมตร ให้เลี้ยวซ้ายตามป้าย “มอ่วนหลาย” หรือป้าย “น้ำพุธรรมชาติ กม. ๑๕” และตรงเข้าไป ๖๐๐ เมตร ถึงสวนกาญจนาภิเษก

**สวนน้ำและสวนสนุก Scenical World** ตั้งอยู่ ถนนธนรัชต์ ตำบลหมูสี ประกอบด้วยโซนเครื่องเล่น ต่างๆ ทั้งหมด ๓ โซน ได้แก่ โซนสวนน้ำ Scenical World โซนสวนสนุก Life Park และโซนสวนสนุก สำหรับเด็ก เปิดให้บริการทุกวันพฤหัสบดี-วันอังคาร (ปิดวันพุธ) เวลา ๑๐.๐๐-๑๘.๐๐ น. สอบถามข้อมูล โทร. ๐ ๔๔๐๐ ๑๑๘๘, ๐๙ ๒๓๓๗ ๖๙๙๖ หรือ [www.scenicalworld.com](http://www.scenicalworld.com)

**การเดินทาง** จากถนนมิตรภาพ ช่วงทางต่างระดับ ปากช่อง ใช้ทางหลวงหมายเลข ๒๐๙๐ (ถนนธนรัชต์) จะพบทางเข้าสวนน้ำฯ อยู่ทางขวามือ

**ฟรีโม เพียชซ่า** ชื่อเดิม “ฟรีโม พอสโต” ตั้งอยู่ตำบล หมูสี “ฟรีโม เพียชซ่า” หรือ “ลานจตุรัสฟรีโม” เป็นแหล่งท่องเที่ยวพักผ่อนที่รวบรวมร้านอาหาร ร้านกาแฟ ร้านไอศกรีม ร้านขายของที่ระลึก ไว้ภายใต้ อาคารที่มีสถาปัตยกรรมจำลองหมู่บ้านโบราณใน แคว้นทัสคานี ประเทศอิตาลี เปิดให้บริการทุกวัน เวลา ๐๙.๐๐-๑๘.๐๐ น. สอบถามข้อมูล โทร. ๐ ๔๔๐๐ ๙๙๐๐-๖, ๐๘ ๑๙๒๒ ๙๐๐๐

**การเดินทาง** จากถนนมิตรภาพ ช่วงทางต่างระดับ ปากช่อง ใช้ทางหลวงหมายเลข ๒๐๙๐ (ถนนธนรัชต์) จนถึงสี่แยกกุดคด้า-เขาใหญ่ ให้เลี้ยวขวาเข้า





### ไร่องุ่นกราน-มอนเต้

ทางหลวงชนบท นม. ๑๐๑๖ ตรงไป ๓.๕ กิโลเมตร จะพบพีริโม เพียชซ่า ตั้งอยู่ขวามือ หรือจากถนนมิตรภาพ (ช่วงปากช่อง-มวกเหล็ก) ตรงร้านอาหาร แครี่โฮม ให้เลี้ยวซ้ายเข้าทางหลวงชนบท นม. ๑๐๑๖ (ถนนผ่านศึก-กุดคล้ำ) ประมาณ ๒๐ กิโลเมตร จะพบพีริโม เพียชซ่า ตั้งอยู่ซ้ายมือ

**สวนกุหลาบกลางพนาคาเฟ่** ตั้งอยู่ตำบลหมูสี มีพื้นที่ปลูกกุหลาบประมาณ ๗,๒๐๐ ตารางเมตร (๔-๕ ไร่) เป็นกุหลาบสายพันธุ์จากต่างประเทศ ซึ่งทางสวนได้ตัดจำหน่ายให้แก่โรงแรมและรีสอร์ทในเขตอำเภอปากช่องเป็นส่วนใหญ่ นอกจากนี้ยังมีโซนร้านเครื่องดื่มและเบเกอรี่ให้บริการด้วย เปิดให้เข้าชมทุกวัน เวลา ๐๘.๓๐-๑๗.๐๐ น. สอบถามข้อมูล โทร. ๐๙ ๒๔๙๓ ๔๕๕๒

**การเดินทาง** จากถนนมิตรภาพ ช่วงทางต่างระดับปากช่อง ใช้ทางหลวงหมายเลข ๒๐๙๐ (ถนนธนรัชต์)

จนถึงสี่แยกกุดคล้ำ-เขาใหญ่ ให้เลี้ยวขวาเข้าทางหลวงชนบท นม. ๑๐๑๖ ผ่านพีริโม เพียชซ่า ตรงไป จะพบทางเข้าสวนกุหลาบฯ อยู่ซ้ายมือ หรือจากถนนมิตรภาพจะใช้เส้นทางเลี้ยวซ้ายตรงร้านอาหาร แครี่โฮม เข้าทางหลวงชนบท นม. ๑๐๑๖ (ถนนผ่านศึก-กุดคล้ำ) ก็ได้เช่นกัน

**ไร่องุ่นกราน-มอนเต้** ตั้งอยู่ตำบลพญาเย็น เป็นแหล่งสถานที่ท่องเที่ยวเชิงเกษตรและเป็นแหล่งให้ความรู้เรื่องการผลิตไวน์จากองุ่นอย่างครบวงจร จนผลิตภัณฑ์ที่มาจากไร่ได้รับรางวัลระดับโลก ภายในไร่สามารถเดินชมไร่องุ่นได้ ทั้งมีเกสต์เฮาส์และร้านอาหารให้บริการ สอบถามข้อมูล โทร. ๐ ๔๔๐๐ ๙๕๔๓-๔๔, ๐๘ ๑๖๒๒ ๖๖๖๒, ๐๘ ๖๑๓๓ ๖๐๐๐ หรือ [www.granmonte.com](http://www.granmonte.com)

**การเดินทาง** จากถนนมิตรภาพ ช่วงทางต่างระดับปากช่อง ใช้ทางหลวงหมายเลข ๒๐๙๐ (ถนนธนรัชต์)



### ไร่องุ่นพีบี วิลเลจ

จนถึงสี่แยกกุดคล้า-เขาใหญ่ให้เลี้ยวขวาเข้าทางหลวงชนบท นม. ๑๐๑๖ ผ่านทางเข้าสวนกุหลาบกลางพนา จนถึงสามแยก ให้เลี้ยวซ้ายและตรงไปจนถึงไร่องุ่นกราน-มอนเต้ หรือจากถนนมิตรภาพจะใช้เส้นทางเลี้ยวซ้ายตรงร้านอาหารแดรี่โฮม เข้าทางหลวงชนบท นม. ๑๐๑๖ (ถนนผ่านศึก-กุดคล้า) ก็ได้เช่นกัน

**เดอะ บลูม บาย ทีวีพูล** ตั้งอยู่ตำบลพญาเย็น เป็นสวนดอกไม้กว่าบนพื้นที่กว่า ๑๐๐ ไร่ มีพันธุ์ไม้ดอกมากกว่า ๓๐ สายพันธุ์ เปิดให้เข้าชมทุกวัน เวลา ๐๘.๐๐-๒๐.๐๐ น. ค่าบัตรเข้าชม (ผู้ใหญ่) ๑๐๐ บาท (เด็ก) ๕๐ บาท สอบถามข้อมูล โทร. ๐๙ ๒๒๗๙ ๑๒๒๒, ๐๙ ๒๒๗๙ ๑๖๖๖ หรือ [www.thebloom.co.th](http://www.thebloom.co.th)

**การเดินทาง** จากทางหลวงหมายเลข ๒ (ถนนมิตรภาพ ช่วงปากช่อง-มวกเหล็ก) ตรงร้านอาหารแดรี่โฮมให้เลี้ยวซ้ายเข้าทางหลวงชนบท นม. ๑๐๑๖ (ถนน

ผ่านศึก-กุดคล้า) ตรงเข้าไป ๕ กิโลเมตร พบสามแยกให้ไปทางแยกขวา ผ่านไร่องุ่นกราน-มอนเต้ และตรงเข้าไปอีก ๓.๕ กิโลเมตร จะพบเดอะ บลูม อยู่ทางซ้ายมือ

**พีบี วิลเลจ เขาใหญ่ ไวน์เนอร์รี่** ตั้งอยู่ตำบลพญาเย็น เป็นโรงงานผลิตไวน์ที่ใหญ่ระดับอาเซียน บนพื้นที่กว่า ๒,๐๐๐ ไร่ (๓.๒ ตารางกิโลเมตร) ปลูกองุ่นพันธุ์ต่างประเทศที่ใช้ผลิตไวน์และองุ่นสดไร้เมล็ดสำหรับรับประทาน นักท่องเที่ยวสามารถเข้าชมและรับฟังกรรมวิธีการผลิตไวน์ รวมทั้งชิมไวน์หลากหลายชนิดของพีบีวิลเลจ และผลิตภัณฑ์จากองุ่นชั้นดี นอกจากนี้ยังมีร้านอาหารไว้บริการด้วย สอบถามข้อมูล โทร. ๐๘ ๑๗๓๓ ๘๗๘๓, ๐๘ ๕๔๘๑ ๑๗๔๑ หรือ [www.khaoyaiwinery.com](http://www.khaoyaiwinery.com)

**การเดินทาง** จากทางหลวงหมายเลข ๒ (ถนนมิตรภาพ ช่วงปากช่อง-มวกเหล็ก) ตรงร้านอาหารแดรี่โฮม

ให้เลี้ยวซ้ายเข้าทางหลวงชนบท นม. ๑๐๑๖ (ถนนผ่านศึก-กุดคล้า) ตรงเข้าไป ๕ กิโลเมตร พบสามแยกให้ไปทางแยกขวาผ่านไร่อุ้งนกราน-มอนต์ และทางเข้าเดอะ บลูม บาย ทิวพฤก จะพบที่ปี วิลเลียม้อยู่ขวามือ

**ฟาร์มโชคชัย** ตั้งอยู่ริมทางหลวงหมายเลข ๒ ถนนมิตรภาพ (ฝั่งขาเข้ากรุงเทพฯ) ช่วงกิโลเมตรที่ ๑๕๙-๑๖๐ เป็นฟาร์มโคนมและแหล่งท่องเที่ยวเชิงเกษตรที่ได้รับรางวัลอุตสาหกรรมท่องเที่ยว Tourism Awards รางวัลยอดเยี่ยม ๔ ครั้งซ้อน ในปี พ.ศ. ๒๕๔๙, ๒๕๕๑, ๒๕๕๓ และ ๒๕๕๕ จนได้รับรางวัลรางวัล Hall of Flame เพิ่มอีกหนึ่งรางวัลด้วย ที่นี้เป็นหนึ่งในฟาร์มโคนมที่ใหญ่ที่สุดในทวีปเอเชีย และมีการบริหารจัดการอย่างเป็นระบบ จนได้รับมาตรฐานฟาร์มโคนมแห่งแรกของไทย

ภายในฟาร์มนำเสนอการท่องเที่ยวเชิงเกษตรที่หลากหลาย เช่น การให้ความรู้เรื่องฟาร์มโคนม การสาธิตวิธีการรีดนมวัว การแสดงวิถีควาบอย การโชว์ขี่ม้า การคล้องม้า คล้องวัว การแสดงของสัตว์แสนรู้ รวมทั้งมีรถรางบริการนำเที่ยวชมบรรยากาศภายในฟาร์ม และมีบริการที่พักแบบ Boutique Camp กลางป่าไว้บริการนักท่องเที่ยวพร้อมสิ่งอำนวยความสะดวกสำหรับคนพิการและผู้สูงอายุ

เปิดให้เข้าชมทุกวันอังคาร-วันอาทิตย์ และวันนักขัตฤกษ์ (หยุดทุกวันจันทร์ กรณีที่วันจันทร์ตรงกับวันหยุดนักขัตฤกษ์ จะเปิดให้เข้าชมปกติ และจะหยุดในวันถัดไป) สอบถามข้อมูล โทร. ๐๘ ๔๓๒๘ ๙๕๙๕, ๐๘ ๙๙๔๙ ๔๖๓๑ หรือ [www.farmchokchai.com](http://www.farmchokchai.com)

**ถ้าแก้วสารพัดนึก** ตั้งอยู่ที่วัดถ้ำไทรรัตน์ ถนนมิตรภาพ กิโลเมตรที่ ๑๖๑ (ห่างจากฟาร์มโชคชัย



ขี่ม้าตอนฝูงวัว การแสดงในหมู่บ้านควาบอย ฟาร์มโชคชัย

๑ กิโลเมตร) ตำบลหนองน้ำแดง ถ้ำแห่งนี้ถือเป็น ถ้ำศักดิ์สิทธิ์และในอดีตเคยเป็นสถานที่พำนักของ เกจิอาจารย์หลายท่าน เช่น หลวงปู่ดุลย์ อตุโล หลวงปู่โชติ คุณสัมปันโน หลวงพ่อเพิมบารมี ต่อมา มีโครงการพัฒนาและปรับปรุงถ้ำ

โดยมูลนิธิอุประสงคร่วมกับวัดถ้ำไตรรัตน์ ได้พัฒนา ถ้ำเป็นแหล่งท่องเที่ยว โดยในถ้ำแบ่งออกเป็น ๕ โซน ได้แก่ ๑. ถ้ำแก้วสารพัดนึก ๒. ถ้ำพระพุทธ ๓. โครง กระดุกพระฤาษี ๔. ประตุมังกร และ ๕. พิพิธภัณฑ์ หินและโรงภาพยนตร์ถ้ำ

ถ้ำแก้วสารพัดนึก เปิดให้เข้าชมได้ทุกวัน เวลา ๐๘.๐๐-๑๙.๐๐ น. ค่าเข้าชมถ้ำ ๕๐-๘๐ บาท/คน เพื่อเป็นค่าบำรุงและสาธารณูปโภค ค่ายุวมัคคุเทศก์ ๓๐ บาท/ กลุ่ม หากมาเป็นหมู่คณะ ติดต่อล่วงหน้า ได้ที่ โทร. ๐๘ ๑๖๔๙ ๐๘๒๔, ๐๘ ๓๓๖๙ ๕๑๐๙, ๐๘ ๙๔๔๕ ๖๘๙๖

**ทองสมบุญคลับ** ตั้งอยู่ถนนปากช่อง-หัวลำ ตำบลปากช่อง เป็นแหล่งท่องเที่ยวเชิงผจญภัยที่เหมาะสมกับครอบครัวและผู้ที่ชอบความตื่นเต้นท้าทาย มีกิจกรรมขี่ม้าและเครื่องเล่นชนิดต่างๆ เช่น รอก ลอยฟ้า กิจกรรมไรต์ว ล่องแก่ง รถเอทีวี โกคาร์ท คาร์ทครอส กระเช้าลอยฟ้า ลูจ สกิกบ เป็นต้น เปิดให้บริการทุกวัน เวลา ๐๘.๓๐-๑๘.๐๐ น. นอกจากนี้ยังมีบริการที่พักแบบโรงแรม กระโจม อินเดียนแดง คาราวานเกวียน บั้งกะโล และเรือนนอนด้วย สอบถามข้อมูล โทร. ๐ ๔๔๓๑ ๒๒๔๘, ๐๙ ๓๓๒๖ ๖๖๘๕ ๐๙ ๗๓๔๓ ๓๓๑๓ หรือ [www.thongsomboon-club.com](http://www.thongsomboon-club.com)

**การเดินทาง** จากทางหลวงหมายเลข ๒ (ถนนมิตรภาพ) เส้นทางฝั่งสระบุรี-นครราชสีมา ช่วงอำเภอปากช่อง ให้แยกซ้ายเข้าทางหลวงหมายเลข



หลวงพ่อกว วัดเทพพิทักษ์ปุณณาราม

๒๔๒๒ เข้าตัวอำเภอปากช่อง จนถึงสามแยกไฟแดงสวนสาธารณะเขาแคน ให้เลี้ยวซ้ายเข้าทางหลวงหมายเลข ๒๒๔๓ ตรงไปอีก ๔.๕ กิโลเมตร จะพบทางเข้าทองสมบุญคลับอยู่ทางขวามือ ติดกับสถานีบริการน้ำมันเชลล์ รวมระยะทางจากปากทางถนนมิตรภาพ ๙ กิโลเมตร

**วัดเทพพิทักษ์ปุณณาราม** ตั้งอยู่บริเวณเขาสี่เสียด้า ตำบลกลางดง เป็นวัดที่ประดิษฐาน “พระพุทธสกุลสีมามงคล” เป็นชื่อที่ได้รับพระราชทานจากพระบาทสมเด็จพระบรมชนกาธิเบศร มหาภูมิพลอดุลยเดชมหาราช บรมนาถบพิตร ชาวบ้านมักเรียกว่า “หลวงพ่อกว” หรือ “หลวงพ่อกวใหญ่” เป็นพระพุทธรูปปางประทานพรสีขาวขนาดใหญ่ สร้างด้วยคอนกรีตเสริมเหล็ก ขนาดหน้าตักกว้าง ๒๗ เมตร

สูง ๔๕ เมตร หมายถึง พระพุทธองค์โปรดเวไนยสัตว์ อยู่ ๔๕ พรรษา หรือเรียกว่าทรงทำพุทธกิจอยู่ ๔๕ พรรษา องค์พระประดิษฐานโดดเด่นอยู่บนยอดเขา สูงจากระดับพื้นดิน ๑๑๒ เมตร หรือ ๕๖ วา หมายถึง พระพุทธคุณ ๕๖ ประการ

ทางขึ้นไปนมัสการองค์พระเป็นบันไดแยกออกสองข้าง โค้งเว้าเหมือนขอบใบโพธิ์ นับรวมทั้งด้านซ้ายและขวาทั้งหมด ๑,๒๕๐ ขั้น ซึ่งเท่ากับจำนวนอรหันต์สาวกของพระพุทธเจ้า ที่มาเข้าเฝ้าพระพุทธเจ้าในวันเพ็ญ ๑๕ ค่ำ เดือน ๓ โดยมีได้นัดหมาย อันเป็นการก่อกำเนิดแห่ง “วันมาฆบูชา”

**การเดินทาง** จากทางหลวงหมายเลข ๒ (ถนนมิตรภาพ) เส้นทางฝั่งนครราชสีมา-สระบุรี ช่วงหลักกิโลเมตรที่ ๑๕๐ ตรงที่ทำการไปรษณีย์กลางดง ให้แยกซ้ายเข้าไปตามถนนลาดยาง ๓ กิโลเมตร

**ตลาดน้ำศิลปะกลางดงและสวนซ่อนศิลป์** ตั้งอยู่ใกล้กับวัดเทพพิทักษ์ปุณณาราม ตำบลกลางดง เป็นตลาดขนาดย่อมที่นำศิลปะเข้ามาตกแต่ง จำหน่ายอาหารสินค้าที่ระลึก และเป็นสถานที่สอนวาดภาพสำหรับเด็ก และมุมตลาดน้ำจำลองอีกด้วย นอกจากนี้ยังมี “Secret art garden หรือ สวนซ่อนศิลป์” ซึ่งเป็นสวนป่าและสวนดอกไม้แห่งจินตนาการและการเรียนรู้ด้านศิลปะให้เที่ยวชม

เปิดให้บริการทุกวันพลุ่ห้สบดี-วันอังคาร (ปิดวันพุธ) เวลา ๐๙.๐๐-๑๗.๐๐ น. ค่าเข้าชมวันธรรมดา ๑๒๐ บาท วันหยุดเสาร์-อาทิตย์ และวันนักขัตฤกษ์ ๑๕๐ บาท สอบถามข้อมูล โทร. ๐ ๔๔๙๙ ๓๙๓๙-๔๐ หรือ [www.secretartgarden.com](http://www.secretartgarden.com)

**การเดินทาง** จากทางหลวงหมายเลข ๒ (ถนน

มิตรภาพ) เส้นทางฝั่งนครราชสีมา-สระบุรี ช่วงหลักกิโลเมตรที่ ๑๕๐ ตรงที่ทำการไปรษณีย์กลางดง ให้แยกซ้ายเข้าไปทางเดียวกับวัดเทพพิทักษ์ปุณณาราม แต่ก่อนถึงวัดจะมีทางแยกให้เลี้ยวซ้ายเพื่อไปตลาดน้ำ

**ตลาดผลไม้กลางดง** อยู่ริมทางหลวงหมายเลข ๒ ถนนมิตรภาพ ช่วงตำบลกลางดง เป็นแหล่งจำหน่ายผลิตภัณฑ์เกษตรที่หลากหลาย โดยเฉพาะ “น้อยหน่า” ซึ่งมีขายเกือบตลอดปี และจะมีผลผลิตมากช่วงเดือนกรกฎาคม-สิงหาคม พันธุ์ที่นิยมปลูกกันมาก ได้แก่ พันธุ์หนั่ง และพันธุ์ฝ้าย ซึ่งเป็นที่ชื่นชอบเพราะรับประทานง่าย

**ร้านมาฟาร์ม** ตั้งอยู่ริมถนนหนองสาหร่าย-วังน้ำเขียว ตำบลคลองม่วง เนรมิตหมู่บ้านญี่ปุ่น มาไว้ที่เขาใหญ่ บนพื้นที่กว่า ๑๐๐ ไร่ ท่ามกลางธรรมชาติที่สวยงาม แบ่งเป็นโซนร้านอาหาร ที่พัก สวนเกษตร และโซนกิจกรรม มีร้านอาหารญี่ปุ่น TAYAMA และมีที่พักไว้บริการด้วย สอบถามข้อมูล โทร. ๐ ๔๔๓๗ ๐๐๘๑-๔, ๐๘ ๑๑๗๐ ๐๒๒๒

**การเดินทาง** จากทางหลวงหมายเลข ๒ (ถนนมิตรภาพ) เส้นทางนครราชสีมา-สระบุรี พอถึงช่วงอำเภอปากช่อง ให้เลี้ยวซ้ายเข้าทางหลวงหมายเลข ๒๒๓๕ (ถนนหนองสาหร่าย-วังน้ำเขียว) ตรงไปและผ่านที่ทำการ อบต. คลองม่วง ประมาณ ๓ กิโลเมตร จะพบชายาม่าฟาร์มอยู่ทางซ้ายมือ รวมระยะทางจากปากทางถนนมิตรภาพ ๒๒ กิโลเมตร



พระอาทิตย์ตกที่เขાແฉงม้

## อำเภอวังน้ำเขียว

**เขตห้ามล่าสัตว์ป่าเขาแผงม้า** ตั้งอยู่หมู่ที่ ๔ บ้านเขาแผงม้า ในเขตพื้นที่ของอุทยานแห่งชาติเขาใหญ่ ผังจังหวัดนครราชสีมา ใช้ทางหลวงหมายเลข ๓๐๔ (นครราชสีมา-กบินทร์บุรี) ระยะทาง ๗๙ กิโลเมตร เมื่อถึงตลาด กม. ๗๙ มีทางแยกขวาไปตามถนน รพช. สายศาลเจ้าพ่อ-หนองคุ่ม ระยะทาง ๑๑ กิโลเมตร เส้นทางช่วงสุดท้าย ๔ กิโลเมตร เป็นทางขึ้นเขาค่อนข้างขรุขระควรใช้รถยนต์ขับเคลื่อน ๔ ล้อ แต่เมื่อขึ้นไปถึงยอดเขาจะเห็นภูเขาสลับซับซ้อนสวยงาม

เขาแผงม้าอยู่สูงจากระดับน้ำทะเล ๘๕๐ เมตร พื้นที่นี้เป็นโครงการปลูกป่าเฉลิมพระเกียรติ พระบาทสมเด็จพระบรมชนกาธิเบศร มหาภูมิพลอดุลยเดชมหาราช บรมนาถบพิตร กิจกรรมที่ได้รับความนิยมมาก คือ การชมฝูงกระทิงออกหากินในช่วงเวลา ๐๖.๐๐-๐๘.๐๐ น. และเวลา ๑๖.๐๐-๑๘.๐๐ น. หากต้องการเจ้าหน้าที่พาชมกระทิงหรือเช่ารถ สอบถามข้อมูลได้ที่ อบต. วังน้ำเขียว โทร. ๐ ๔๔๒๒ ๘๒๔๙ เขตห้ามล่าสัตว์ป่าเขาแผงม้า โทร. ๐๙ ๘๘๑๖ ๘๗๙๙

**อ่างเก็บน้ำลำพระเพลิง** ตั้งอยู่บนทางหลวงหมายเลข ๓๐๕๒ ตำบลวังหมี (เส้นทางเดียวกับเขาแผงม้า) เป็นอ่างเก็บน้ำขนาดใหญ่ที่กักเก็บไว้เพื่อการอุปโภคและบริโภค สร้างขึ้นตั้งแต่ พ.ศ. ๒๕๐๕ เป็นจุดชมทิวทัศน์ที่สวยงามทั้งยามเช้าและเย็น ที่มีภาพด้านหลังเป็นเขาแผงม้า มีจุดกางเต็นท์สำหรับผู้ที่ชื่นชอบความเป็นธรรมชาติ มีบริการห้องน้ำและเต็นท์ให้เช่าด้วย



อ่างเก็บน้ำลำพระเพลิง



### ผาเก็บตะวัน อุทยานแห่งชาติทับลาน

**การเดินทาง** ใช้เส้นทางนครราชสีมา-ปักธงชัย-วังน้ำเขียว-กบินทร์บุรี มุ่งหน้าไปทางอำเภอปักธงชัย ผ่านสำนักงานการไฟฟ้าส่วนภูมิภาคอำเภอวังน้ำเขียว เลี้ยวขวาตรงสี่แยกใกล้หน่วยพิทักษ์อุทยานแห่งชาติเขาใหญ่ ๕ และตรงไป ๒๘ กิโลเมตร

**อุทยานแห่งชาติทับลาน** ครอบคลุมพื้นที่อำเภอวังน้ำเขียว อำเภอปักธงชัย อำเภอครบุรี อำเภอเสิงสาง จังหวัดนครราชสีมา และอำเภอนาดี จังหวัดปราจีนบุรี ได้รับการประกาศเป็นอุทยานแห่งชาติลำดับที่ ๓๙ เมื่อวันที่ ๒๓ ธันวาคม ๒๕๒๔ และเป็นอุทยานที่มีขนาดใหญ่เป็นอันดับสองของประเทศ มีเนื้อที่ประมาณ ๒,๒๓๕.๘๐ ตารางกิโลเมตร จุดเด่นอยู่ที่ ป่าลานผืนใหญ่ผืนสุดท้ายของประเทศ และมีผืนป่าสมบูรณ์ซึ่งเป็นต้นน้ำลำธารสำคัญหลายสายที่ไหลรวมกันเป็นแม่น้ำมูลและแม่น้ำบางปะกงหล่อเลี้ยงผู้คนในภาคตะวันออกเฉียงเหนือและภาคตะวันออกมาช้านาน

ที่ทำการอุทยานแห่งชาติทับลาน ตั้งอยู่ทางหลวงหมายเลข ๓๐๔ (กบินทร์บุรี-ปักธงชัย) ตำบลบุพราหมณ์ อำเภอนาดี จังหวัดปราจีนบุรี โทร. ๐ ๓๗๒๑ ๐๓๔๐

**การเดินทาง** สามารถเดินทางได้ ๒ เส้นทาง คือ  
๑. จากกรุงเทพฯ ใช้ถนนพหลโยธินจนถึงปากคลองรังสิต-องครักษ์ และใช้ทางหลวงหมายเลข ๓๐๔ (องครักษ์-นครนายก) ต่อด้วยทางหลวงหมายเลข ๓๓ (นครนายก-กบินทร์บุรี) และทางหลวงหมายเลข ๓๐๔ (กบินทร์บุรี-ปักธงชัย) รวมระยะทางจากปากคลองรังสิต-องครักษ์ ถึงอุทยานฯ ประมาณ ๑๗๘ กิโลเมตร

๒. จากตัวเมืองนครราชสีมา ใช้ทางหลวงหมายเลข ๓๐๔ (นครราชสีมา-ทับลาน) จนถึงที่ทำการอุทยานฯ รวมระยะทางประมาณ ๑๐๗ กิโลเมตร

**สถานที่ที่น่าสนใจในเขตอุทยานแห่งชาติทับลาน ที่ตั้งอยู่ในพื้นที่ของจังหวัดนครราชสีมา ได้แก่**

**ผาเก็บตะวัน** ตั้งอยู่บริเวณหน่วยพิทักษ์อุทยานแห่งชาติทับลานที่ ๑๑ (ไทยสามัคคี) ตำบลไทยสามัคคี อำเภอน้ำหนาว จังหวัดเพชรบูรณ์ อยู่ห่างจากทางหลวงหมายเลข ๓๐๔ ประมาณ ๑๓ กิโลเมตร ตลอดเส้นทางเข้าสู่แหล่งท่องเที่ยวจะเป็นหมู่บ้านเกษตร เช่น ฟาร์มเห็ดหอม สวนดอกเบญจมาศ แปลงผักปลอดสารพิษและไร่ถั่ว เป็นจุดชมวิวและชมพระอาทิตย์ตกที่สวยงาม อากาศเย็นสบาย ที่ผาเก็บตะวันมีกิจกรรมน่าสนใจ คือ การปลูกป่าโดยการยิงเมล็ดพันธุ์ด้วยหนังสติ๊กลงเข้าไปในผืนป่า เพื่อให้ต้นไม้ขึ้นเองตามธรรมชาติต่อไป นอกจากนี้ยังสามารถกางเต็นท์พักผ่อนได้ด้วย (มีเจ้าหน้าที่อยู่ประจำหน่วย) สอบถามข้อมูล โทร. ๐๘ ๐๙๓๕ ๘๙๙๗, ๐๘ ๔๔๙๗ ๗๒๙๒

**น้ำตกสวนห้อม** ตั้งอยู่บริเวณหน่วยพิทักษ์อุทยานแห่งชาติทับลานที่ ๑๓ (สวนห้อม) บริเวณทางเข้าเรียกว่า บ้านศาลเจ้าพ่อ หรือตลาด กม. ๗๙ มีถนนคอนกรีตตลอดเส้นทางเข้าสู่บ้านสวนห้อม ระยะทางจากถนนใหญ่คือทางหลวงหมายเลข ๓๐๔ ประมาณ ๖ กิโลเมตร น้ำตกสวนห้อมตั้งอยู่บนยอดเขา สามารถมองเห็นทัศนียภาพที่สวยงาม ในช่วง



น้ำตกสวนห้อม อุทยานแห่งชาติทับลาน

ปลายฝนต้นหนาวมักมีทะเลหมอกให้ได้ชม บริเวณน้ำตกฯ มีลานกางเต็นท์ ค่ายพักผ่อน และร้านค้าสวัสดิการไว้บริการนักท่องเที่ยว สอบถามข้อมูล โทร. ๐๖ ๓๐๑๘ ๘๕๙๐

**สถานีวิจัยสิ่งแวดล้อมสะแกราช** ตั้งอยู่ตำบลอุ้มทะระชัย เป็นศูนย์วิจัยพันธุ์ไม้ในเขตป่าภาคอีสาน ซึ่งส่วนใหญ่มีลักษณะเป็นป่าดิบแล้งและป่าเต็งรัง พบสัตว์ป่าได้หลากหลายชนิด เช่น หมูป่า ไก่ป่า ไก่ฟ้าพระยาและนกต่างๆ หากได้มีโอกาสขึ้นไปบนยอดหอคอยซึ่งสูงเหนือระดับยอดไม้ จะมองเห็นผืนป่าเขียวขจีอันกว้างใหญ่ รายล้อมอยู่รอบตัวตลอดจนเห็นทัศนียภาพของเขามังกรซึ่งอยู่ถัดออกไป มีสภาพอากาศเย็นสบายตลอดทั้งปี นอกจากนี้ยังมีเส้นทางเดินศึกษาธรรมชาติหลายเส้นทาง ใช้เวลาตั้งแต่ ๑.๓๐-๓ ชั่วโมง อีกทั้งเป็นแหล่งศึกษาชีวิตแมลงกลางคืน และสามารถดูดาวได้อีกด้วย สอบถามข้อมูล โทร. ๐ ๔๔๗๖ ๐๑๑๐-๒ หรือ [www.tistr.or.th/sakaerat](http://www.tistr.or.th/sakaerat)



สถานีวิจัยสิ่งแวดล้อมสะแกราช

**การเดินทาง** จากตัวอำเภอวังน้ำเขียว ใช้ทางหลวงหมายเลข ๓๐๔ (วังน้ำเขียว-นครราชสีมา) ระยะทางประมาณ ๙ กิโลเมตร จะพบทางแยกเข้าสู่สถานีวิจัยสิ่งแวดล้อมสะแกราชทางซ้ายมือ

**วิลเลจฟาร์ม แอนด์ ไวน์เนอรี่** ตั้งอยู่เลขที่ ๑๐๓ หมู่ที่ ๗ บ้านไผ่งาม ตำบลไทยสามัคคี ไร่รุ่งนงแบ่งเป็น ๒ ส่วน คือ ส่วนที่เปิดให้นักท่องเที่ยวเข้าชมและส่วนที่เป็นไร่รุ่งนงสำหรับผลิตไวน์จริงๆ ซึ่งยังไม่เปิดให้ชม ไวน์ที่เป็นสตีลฝรั่งเศสที่เรียกกันว่า “ไวน์โลกเก่า” ทั้งในด้านกระบวนการผลิตและรสชาติจึงเป็นเอกลักษณ์ ผลิตจำนวนน้อย แต่เน้นคุณภาพ ไวน์เมกเกอร์เป็นชาวฝรั่งเศสที่เชี่ยวชาญในการทำไวน์แบบดั้งเดิม นอกจากนั้นยังมีร้านอาหาร สปา ร้านขายของที่ระลึก และที่พักแบบฟาร์มสเตย์ซึ่งตกแต่งอย่างสวยงามได้บรรยากาศคล้ายบ้านไร่ในชนบทของประเทศฝรั่งเศส สอบถามข้อมูล โทร. ๐๙ ๔๔๕๙ ๓๒๔๗ หรือ [www.villagefarm.co.th](http://www.villagefarm.co.th)

**มอนทานาฟาร์ม** ตั้งอยู่เลขที่ ๑๙๙ หมู่ที่ ๖ ตำบลไทยสามัคคี นักท่องเที่ยวจะเพลิดเพลินกับการป้อนอาหาร ป้อนนม และสัมผัสกับฝูงแกะจำนวนมาก ชมการปลูกผักในน้ำด้วยระบบไฮโดรโปนิคส์ มีร้านสเต็ก ผักสลัดจากโรงปลูกผักไฮโดรโปนิคส์ ร้านกาแฟสด เค้กและไอศกรีมโฮมเมด นอกจากนี้ยังมีที่พักให้บริการด้วย สอบถามข้อมูล โทร. ๐ ๔๔๒๒ ๘๓๗๖, ๐๙ ๘๓๔๕ ๑๙๐๐ หรือ [www.montana-farm.com](http://www.montana-farm.com)

**การเดินทาง** จากตัวอำเภอวังน้ำเขียว ใช้ทางหลวงหมายเลข ๓๐๔ (วังน้ำเขียว-นาดี) ประมาณ ๗ กิโลเมตร จะพบทางแยกซ้ายมือเข้ามอนทานาฟาร์ม

**แหล่งปลูกดอกเบญจมาศ ตำบลไทยสามัคคี** ในพื้นที่ตำบลไทยสามัคคี ห่างจากตัวอำเภอวังน้ำเขียวประมาณ ๑๐ กิโลเมตร เป็นพื้นที่ที่มีการปลูกดอกเบญจมาศขายกันเป็นจำนวนมาก จนได้ชื่อว่าเส้นทางสายดอกไม้ เป็นที่นิยมในการเดินทางมาท่องเที่ยวและถ่ายภาพของนักท่องเที่ยว โดยเฉพาะในช่วงฤดูหนาวที่ดอกเบญจมาศผลิบานเต็มพื้นที่

**พลอรา พาร์ค วังน้ำเขียว** ตั้งอยู่ ๑๑๕ หมู่ที่ ๕ แยกวัดโพธิ์เฉลิมพระเกียรติ ทางหลวงหมายเลข ๓๐๕๒ (วังน้ำเขียว-เขาแผงม้า กิโลเมตรที่ ๙) ตำบลวังน้ำเขียว เป็นสวนดอกไม้ยอดนิยมของอำเภอวังน้ำเขียว มีไม้ดอกไม้ประดับหลากหลายสายพันธุ์ตกแต่งอย่างสวยงาม และเปิดให้นักท่องเที่ยวเข้าไปถ่ายภาพชื่นชมความงาม ในช่วงเดือนพฤศจิกายน-มีนาคมของทุกปี สอบถามข้อมูล โทร. ๐๘ ๙๘๑๒ ๘๘๕๑

**ศูนย์ท่องเที่ยวเชิงอนุรักษ์ป่าเขาภูหลวง** ตั้งอยู่หมู่ที่ ๙ บ้านคลองสมบูรณ์ ตำบลระเริง เป็นแหล่งท่องเที่ยวในพื้นที่ป่าสงวนแห่งชาติป่าเขาภูหลวง ครอบคลุมพื้นที่ ๒๗๒ ตารางกิโลเมตร มีภูมิประเทศเป็นเทือกเขา และป่าดิบแล้ง มีศูนย์ส่งเสริมการท่องเที่ยวเชิงอนุรักษ์และเจ้าหน้าที่ประจำ เปิดบริการเข้าค่ายศึกษาธรรมชาติและจัดกิจกรรมต่าง ๆ พร้อมทั้งพักทั้งบ้านเป็นหลังและจุดกางเต็นท์ มีกิจกรรมเดินป่าศึกษาธรรมชาติ เพื่อชมสภาพป่าดิบแล้งของเขาไซ้ที่มีความอุดมสมบูรณ์ มีสัตว์ป่ามากมาย การพายเรือดูนก ดูผีเสื้อ การศึกษาท่องเที่ยวชมค่าคืนสามารถมองเห็นกลุ่มดาวต่าง ๆ ได้อย่างชัดเจน ในบริเวณโครงการมีบ้านพักและอาคารนอนไว้รองรับนักท่องเที่ยว สอบถามข้อมูล โทร. ๐๘ ๗๒๕๖ ๗๕๐๗, ๐๘ ๗๘๖๙ ๐๔๙๑



ไร่เบญจมาศที่วังน้ำเขียว



ฟลอรา พาร์ค วังน้ำเขียว

**การเดินทาง** จากถนนสายหลัง ทางหลวงหมายเลข ๓๐๔ แยกเข้าสู่ทางหลวงหมายเลข ๒๒๓๕ ก่อนถึงที่ว่าการอำเภอวังน้ำเขียว ๒๐ กิโลเมตร จากนั้นเข้าสู่ถนนลูกรังอีก ๘ กิโลเมตร ถึงทางแยกเข้าที่ทำการศูนย์ท่องเที่ยวเชิงอนุรักษ์ฯ ระยะทาง ๖ กิโลเมตร

**สวนดอกหน้าวัวสุชาดา** ตั้งอยู่เลขที่ ๑๑๖ หมู่ที่ ๑๘ บ้านดินอุดม ตำบลวังน้ำเขียว เป็นสวนดอกหน้าวัวสายพันธุ์จากเนเธอร์แลนด์ มีทั้งดอกสีแดง ขาว ชมพู เขียว ม่วง เคยได้รับรางวัลที่ ๑ ในงานมหกรรมส่งเสริมการเกษตร นอกจากนี้ ยังมีองุ่นไร้เมล็ดพันธุ์แบล็คโอบอลที่ให้ผลผลิตตลอดทั้งปี สวนกล้วยไม้และแปลงผักสดไฮโดรโปนิกส์ ทั้งยังมีที่พัก ร้านอาหาร และร้านค้าแพ่ท่ามกลางธรรมชาติที่สวยงามไว้บริการ สอบถามข้อมูล โทร. ๐๘ ๑๘๒๓ ๙๔๓๒, ๐๙ ๘๐๗๖ ๕๕๙๑ หรือ [www.suansuchada.com](http://www.suansuchada.com)

**ศูนย์สาธิตปลูกและแปรรูปเห็ดหอมบ้านบุไทร** ตั้งอยู่หมู่ที่ ๔ บ้านบุไทร ตำบลไทยสามัคคี เป็นศูนย์สาธิตให้ความรู้ด้านการเกษตร ชมเทคนิคด้านการเกษตรที่ผลิตโดยภูมิปัญญาชาวบ้านและเจาะลึกกรรมวิธีแปรรูปเห็ดหอม พร้อมเลือกซื้อเห็ดสดและเห็ดแปรรูป สอบถามข้อมูลล่วงหน้าก่อนเดินทางได้ที่ โทร. ๐๘ ๑๐๖๘ ๖๘๘๗

**การเดินทาง** จากตัวอำเภอวังน้ำเขียว ใช้ทางหลวงหมายเลข ๓๐๔ (วังน้ำเขียว-นาดี) ประมาณ ๓ กิโลเมตร ให้เลี้ยวซ้ายทางไป อบต. ไทยสามัคคี ตรงเข้าไปประมาณ ๑๐ กิโลเมตร ถึงบ้านบุไทร

## เทศกาลงานประเพณี

**งานเบญจมาศบานในม่านหมอก** จัดขึ้นช่วงเดือนมกราคม-กุมภาพันธ์ ของทุกปี ณ บริเวณสนามหน้าทำการองค์การบริหารส่วนตำบลไทยสามัคคี อำเภอ

วังน้ำเขียว มีการประกวดดอกเบญจมาศ ชมแปลงเบญจมาศหลากหลายสายพันธุ์ การประกวดธิดาเบญจมาศ การประกวดรถขบวนแห่บุปผชาติ การสาธิตการเพาะเห็ดหอม เรียนรู้เคล็ดลับการทำเกษตรอินทรีย์ การจำหน่ายพืชผักเมืองหนาวปลอดสารพิษ ผลิตภัณฑ์ OTOP สอบถามข้อมูลได้ที่ องค์การบริหารส่วนตำบลไทยสามัคคี โทร. ๐ ๔๔๒๒ ๘๘๘๘

**งานย่าโม** ฉลองวันแห่งชัยชนะของท้าวสุรนารี เป็นงานประจำปีของจังหวัด จัดระหว่างวันที่ ๒๓ มีนาคม-๓ เมษายน ของทุกปี ณ บริเวณลานอนุสาวรีย์ท้าวสุรนารีและสนามหน้าศาลากลางจังหวัด อำเภอเมืองนครราชสีมา ในงานมีการแสดงศิลปวัฒนธรรม การออกร้านจำหน่ายสินค้า การจัดนิทรรศการของหน่วยงานราชการและเอกชน

**งานกินเขาคั่ว ของดีเมืองสูงเนิน** จัดขึ้น ณ ปราสาทเมืองแขก อำเภอสูงเนิน มีการแสดงพื้นบ้าน การแสดงแสง สี เสียง “ศรีจินาศะบุ” ซึ่งเป็นการแสดงที่เกี่ยวกับตำนานของเมืองสูงเนิน และการรับประทานอาหารแบบชนโคก ช่วงเวลาจัดงานในแต่ละปีไม่ตรงกัน สอบถามข้อมูลได้ที่ ที่ว่าการอำเภอสูงเนิน โทร. ๐ ๔๔๔๑ ๙๒๕๙

**งานแห่เทียนพรรษาจังหวัดนครราชสีมา** จัดขึ้นในช่วงเทศกาลเข้าพรรษา (เดือนกรกฎาคม ของทุกปี) ณ บริเวณลานอนุสาวรีย์ท้าวสุรนารีและบริเวณสนามหน้าศาลากลางจังหวัด อำเภอเมืองนครราชสีมา กิจกรรมที่น่าสนใจในงาน เช่น การประกวดต้นเทียนพรรษา การประกวดขบวนแห่เทียน พิธีเจริญพุทธมนต์ พร้อมชมขบวนรถแห่เทียนพรรษาแห่รอบเมือง สอบถามข้อมูลได้ที่ ททท. สำนักงานนครราชสีมา โทร. ๐ ๔๔๒๑ ๓๐๓๐, ๐ ๔๔๒๑ ๓๖๖๖



งานแห่เทียนพรรษาจังหวัดนครราชสีมา

**เทศกาลเที่ยวพืมาย** จัดขึ้นช่วงเดือนพฤศจิกายนของทุกปี ณ อุทยานประวัติศาสตร์พืมาย อำเภอพืมาย โดยจัดขึ้นในเวลาเดียวกับงานประเพณีแข่งเรือยาวพืมาย กิจกรรมที่น่าสนใจในงาน เช่น การแสดงแสงสีเสียงตำนานพืมาย การแสดงทางวัฒนธรรม ขบวนแห่พุทธราชาและพุทธประวัติ ขบวนแห่พุทธประทับ การออกร้านจำหน่ายสินค้า ฯลฯ สอบถามข้อมูลได้ที่ อุทยานประวัติศาสตร์พืมาย โทร. ๐ ๔๔๔๗ ๑๕๓๕ ที่ว่าการอำเภอพืมาย โทร. ๐ ๔๔๔๗ ๑๖๑๗

**งานประเพณีแข่งเรือยาว อำเภอพืมาย** จัดขึ้นช่วงเดือนพฤศจิกายนของทุกปี ณ ลำน้ำจักราช อำเภอพืมาย มีการแข่งเรือยาวจากชุมชนต่าง ๆ ในอำเภอพืมายและอำเภอใกล้เคียง การตกแต่งเรือตามแบบเรือพระราชพิธี พร้อมประกวดการแห่เรือ สอบถาม



งานประเพณีแข่งเรือยาว อำเภอพืมาย

ข้อมูลได้ที่ ททท. สำนักงานนครราชสีมา โทร. ๐ ๔๔๒๑ ๓๐๓๐, ๐ ๔๔๒๑ ๓๖๖๖

**งานเทศกาลผ้าไหมปักธงชัยและของดีเมืองโคราช** จัดขึ้นช่วงเดือนธันวาคม ของทุกปี ณ สวนสาธารณะเฉลิมพระเกียรติ ๔๘ พรรษา อำเภอปักธงชัย ภายในงานมีการประกวดผ้าไหม การออกร้านจำหน่ายผ้าไหมและสินค้าพื้นเมือง ผลิตภัณฑ์จากกลุ่มแม่บ้านเกษตรกร ประกวดธิดาผ้าไหม แพนชั่นโชว์ ชมนิทรรศการทางวิชาการ และสาธิตการผลิตผ้าไหม สอบถามข้อมูลได้ที่ ททท. สำนักงานนครราชสีมา โทร. ๐ ๔๔๒๑ ๓๐๓๐, ๐ ๔๔๒๑ ๓๖๖๖

**ปากช่อง คาวบอย เฟสติวล** จัดขึ้นช่วงเดือนธันวาคม-ต้นเดือนมกราคม ของทุกปี โดยพื้นที่จัดงานจะหมุนเวียนกันในทุกปีในพื้นที่ปากช่อง-เขาใหญ่ กิจกรรมภายในงานที่น่าสนใจ เช่น การแสดงกิจกรรมคาวบอย การประกวดคาวบอย คาวเกิร์ล คาวบอย



ปากช่อง คาวบอย เฟสติวล

เด็ก คาวเกิร์ลเด็ก การแสดงดนตรีคันทรี การออกร้านจำหน่ายสินค้า สอบถามข้อมูลได้ที่ ชมรมส่งเสริมการท่องเที่ยวเขาใหญ่-ปากช่อง โทร. ๐ ๔๔๒๙ ๓๕๗๗ ททท. สำนักงานนครราชสีมา โทร. ๐ ๔๔๒๑ ๓๐๓๐, ๐ ๔๔๒๑ ๓๖๖๖

## สินค้าพื้นเมืองและร้านจำหน่ายสินค้าที่ระลึกผ้าไหมและผลิตภัณฑ์จากผ้าไหม

### อำเภอเมืองนครราชสีมา

**ทัศนีย์ไหมไทย** ๙๖๗ ถนนราชดำเนิน ตำบลในเมือง โทร. ๐ ๔๔๒๔ ๒๓๗๒

**ฟ้าฝนไหมไทย** ๑ ถนนจอมพล ซอยสิริจินดา ตำบลในเมือง โทร. ๐ ๔๔๒๖ ๘๒๐๑

### อำเภอปักธงชัย

**โคราชไทยซิลค์** ๙/๕ หมู่ที่ ๑ ตำบลเมืองปัก โทร. ๐๘ ๑๘๗๗ ๖๓๓๐

**จันทิมาไหมไทย** ๗๐/๗๑ หมู่ที่ ๑๓ ถนนนครราชสีมา-ปักธงชัย ตำบลเมืองปัก โทร. ๐ ๔๔๒๘ ๔๒๒๓

**ฉัตรทองไหมไทย** ๗๘/๑ หมู่ที่ ๘ ถนนนครราชสีมา-กบินทร์บุรี โทร. ๐ ๔๔๒๘ ๔๖๖๕ หรือ [www.chatthongthaisilks.com](http://www.chatthongthaisilks.com)

**มัชชาดาไหมไทย** ๑๑๘/๑ หมู่ที่ ๗ ถนนสี่สิริ ตำบลนอกออก โทร. ๐ ๔๔๔๔ ๑๖๘๔

**ศรีไหมไทย** ๓๓๓ ถนนสี่สิริ (ตรงข้ามธนาคารกสิกรไทย) โทร. ๐ ๔๔๔๔ ๑๕๘๘

## เครื่องปั้นดินเผา (บ้านด่านเกวียน)

### อำเภอโชคชัย

**หมู่บ้านเครื่องปั้นดินเผาด่านเกวียน** ตั้งอยู่บ้านด่านเกวียน ตำบลโชคชัย ร้านขายเครื่องปั้นดินเผาด่านเกวียนตั้งวางขายสินค้าเรียงรายอยู่เต็มสองฟากฝั่งถนนในหมู่บ้าน

**ชาวดิน** ๑๔๘ หมู่ที่ ๓ ถนนนครราชสีมา-โชคชัย  
โทร. ๐๙ ๑๗๙๘ ๗๑๙๘ หรือ [www.dankwien.com](http://www.dankwien.com)

**ดินเผาด่านเกวียน** หมู่บ้านดินเผาด่านเกวียน  
ถนนราชสีมา-โชคชัย ตำบลด่านเกวียน โทร. ๐๘  
๙๕๘๓ ๔๐๖๔

**อำแดง เซรามิก** ๓๔ หมู่ที่ ๔ ตำบลด่านเกวียน  
โทร. ๐ ๔๔๓๗ ๕๒๐๓

**หมู่บ้านศิลปหัตถกรรมงานหล่อหินทราย  
บ้านหนองโสน** อยู่ตำบลท่าอ่าง เป็นศูนย์รวม  
ประติมากรรมหินทราย เป็นแหล่งผลิตและตลาด  
ขายส่งที่ใหญ่ที่สุดในประเทศไทย

## ผลิตภัณฑ์อาหารแปรรูป (หมูยอ หมูแผ่น กุนเชียง หมักรอบ ฯลฯ)

### อำเภอเมืองนครราชสีมา

**จิง จิง เฮียง** ๒๘๔ ถนนสุรนารี โทร. ๐ ๔๔ ๒๔  
๔๓๑๗

**เจ้าสัว (เตี้ย หวัง เฮียง)** ๙๙ หมู่ที่ ๙ ถนนมิตรภาพ  
ตำบลสุรนารี โทร. ๐ ๔๔๒๔ ๐๙๙๙ หรือ [www.chaosua.com](http://www.chaosua.com)

**ปึงหวังเซียง** ถนนสืบศิริ ตำบลในเมือง โทร. ๐  
๔๔๓๕ ๓๑๘๗-๙ หรือ [www.puengseechiang.co.th](http://www.puengseechiang.co.th)

**พรทิพย์** ๕๕๑/๕-๖ ถนนมิตรภาพ ตำบลใน  
เมือง โทร. ๐ ๔๔๒๖ ๒๗๐๒, ๐๘ ๙๔๗๐ ๖๒๑๗  
หรือ [www.porntipthailand.com](http://www.porntipthailand.com)

**สามไทย (วิภา)** ๖๖๘-๖๗๒ ถนนราชดำเนิน  
(ตรงข้ามอนุสาวรีย์ท้าวสุรนารี) ตำบลในเมือง โทร.  
๐ ๔๔๒๕ ๖๘๖๘, ๐ ๔๔๒๕ ๖๘๖๙

### อำเภอปากช่อง

**เจ็ล็ก กุนเชียง** ๑๗๗ ซอยเทศบาล ๒๓ ถนน  
คุรุสามัคคี โทร. ๐ ๔๔๓๑ ๒๖๒๖

**กุนเชียงเจ้หงษ์** ๑๑๒-๑๒๔ ถนนคุรุสามัคคี  
โทร. ๐๘ ๔๗๑๕ ๖๐๔๕ หรือ [www.jaehongsau-sage.com](http://www.jaehongsau-sage.com)

**นิภา กุนเชียง** ๓๒-๓๔ ถนนหลังสถานีรถไฟ  
ปากช่อง ตำบลปากช่อง โทร. ๐ ๔๔๓๑ ๒๐๖๗, ๐  
๔๔๓๑ ๒๘๖๘

**แหนมวาสนา** ๕๐๖/๑ ถนนมิตรภาพ ตำบล  
ปากช่อง โทร. ๐ ๔๔๓๑ ๔๖๐๖, ๐ ๔๔๓๑ ๕๘๙๒  
หรือ [www.naemvassana.com](http://www.naemvassana.com)

## ตัวอย่างรายการนำเที่ยว (๓ วัน ๒ คืน)

**วันที่ ๑ (อำเภอสีคิ้ว-อำเภอพิมาย-อำเภอเมือง  
นครราชสีมา)**

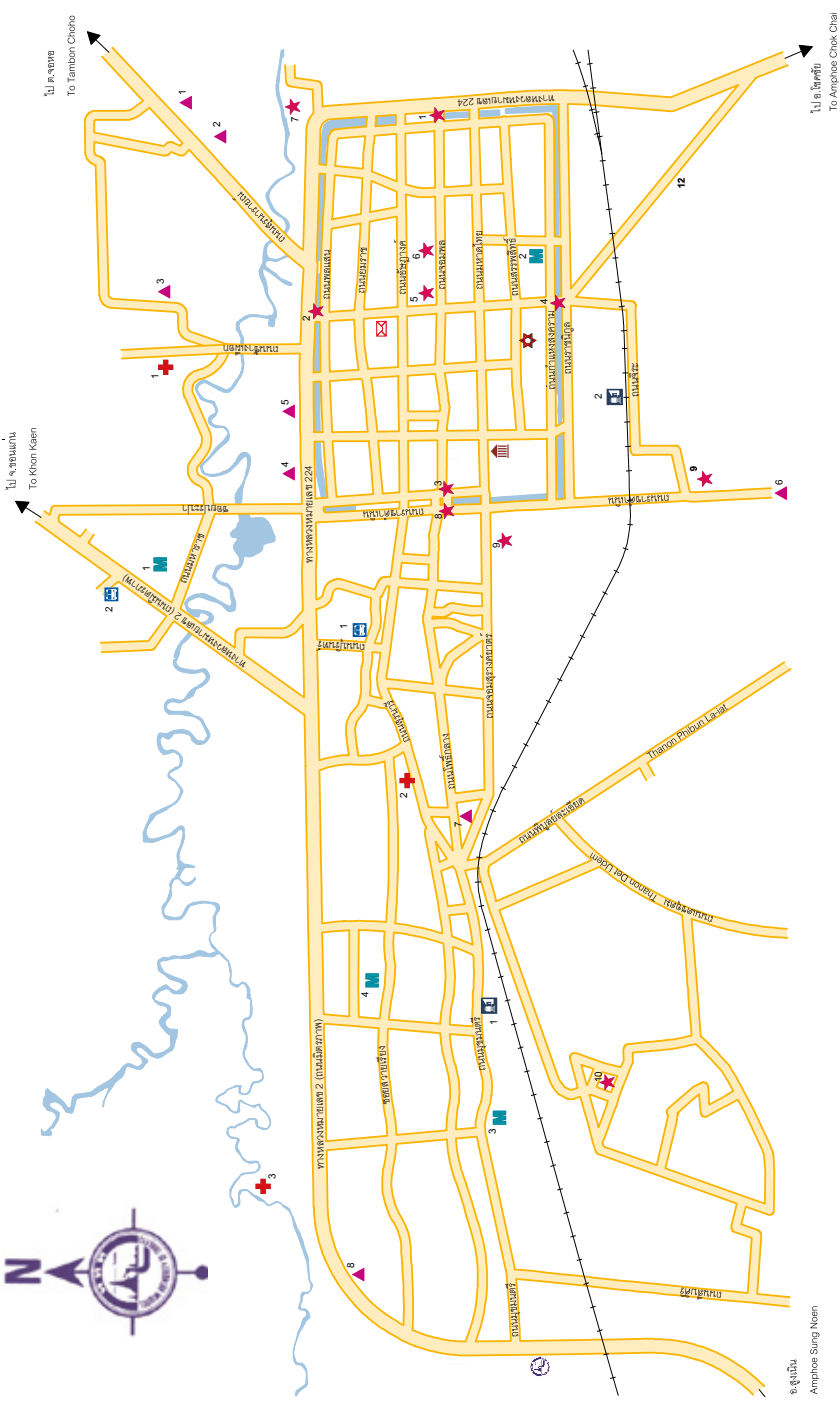
- (เช้า) - เชื้อนลำตะคอง  
- อุทยานลานบุญมหาวิหาร สมเด็จพระ  
พุทธมาจารย์ (โต พรหมรังสี)  
(บ่าย) - อุทยานประวัติศาสตร์พิมาย  
- พิพิธภัณฑ์สถานแห่งชาติพิมาย  
- เข้าที่พักร้านอาหารอำเภอพิมาย/เข้าที่พักร้านอาหาร  
อำเภอเมืองนครราชสีมา

**วันที่ ๒ (อำเภอเมืองนครราชสีมา-อำเภอโชคชัย-  
อำเภอปากช่อง)**

- (เช้า) - อนุสาวรีย์ท้าวสุรนารี  
- ประตุมงคล  
- วัดศาลาลอย  
(บ่าย) - หมู่บ้านเครื่องปั้นดินเผาด่านเกวียน  
- แหล่งท่องเที่ยววนถนนธนรัชต์ (เขาใหญ่)  
- เข้าที่พักร้านอาหารอำเภอปากช่อง

**วันที่ ๓ (อำเภอปากช่อง-อำเภอวังน้ำเขียว)**

- (เช้า) - อุทยานแห่งชาติเขาใหญ่  
(บ่าย) - เส้นทางท่องเที่ยวตามทางหลวงหมายเลข  
๓๐๔ (เขาใหญ่-วังน้ำเขียว)  
- เข้าที่พักร้านอาหารวังน้ำเขียว/เดินทางกลับ  
กรุงเทพฯ)



๘.๔๓๖  
Amphoe Sing Nuen



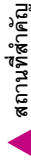
# แผนที่ตัวเมืองนครราชสีมา

## NAKHON RATCHASIMA CITY MAP



### สถานที่ท่องเที่ยว

- ประตูพลแสน Pratu Phonlan
- ประตูชุมพล Pratu Phonsaen
- ประตูชุมพล Pratu Chumphon
- ประตูลี้เมือง Pratu Chainarong
- ศาลหลักเมือง City Pillar Shrine
- วัดพระนารายณ์ Wat Phra Narai
- วัดศาลาลอย Wat Sala Loi
- อนุสาวรีย์ท้าวสุรนารี Thao Suranari Monument
- พิพิธภัณฑ์สถานแห่งชาติ มหาวิทยาลัยมหาสารคาม
- Maha Wirawong National Museum
- วัดป่าศาลวัน Wat Pa Salawan



### สถานที่สำคัญ

- มหาวิทยาลัยเทคโนโลยีราชมงคลอีสาน
- มหาวิทยาลัยราชภัฏนครราชสีมา
- สนามกีฬาเทศบาลนครราชสีมา
- วิทยาลัยอ้อมข้าวศึกษานครราชสีมา
- โรงเรียนสุรนารีวิทยา
- ค่ายสุรนารี
- สำนักงานเทศบาลเมืองนครราชสีมา
- สำนักงานขนส่งจังหวัดนครราชสีมา



### สถานีขนส่งผู้โดยสาร

- สถานีขนส่งผู้โดยสารจังหวัดนครราชสีมา แห่งที่ 1
- สถานีขนส่งผู้โดยสารจังหวัดนครราชสีมา แห่งที่ 2



### สถานีรถไฟ

- สถานีรถไฟนครราชสีมา
- สถานีรถไฟชุมทางถนนจิระ



### ตลาด

- ตลาดสุรนารี
- ตลาดประตูผี (ตลาดเทศบาล 5)
- ตลาด 100 ปี เมืองย่า
- ตลาดย่าโม



### โรงพยาบาล

- โรงพยาบาลมหาราชนครราชสีมา
- โรงพยาบาลราชสีมา ออัสพิทอล
- โรงพยาบาลจุฬาราชสีมา

### สัญลักษณ์ Legend

	ศาลากลางจังหวัด	City Hall		สถานีตำรวจ	Police Station
	สำนักงาน ททท.	Tourism Authority of Thailand		สถานีรถไฟ	Railway Station
	โรงเรียน	School		ทางรถไฟ	Railway Road
	ไปรษณีย์	Post Office		ถนน	Road
	สถานีขนส่ง	Bus Terminal		แหล่งน้ำ, แม่น้ำ	Stream, River

# แผนที่ท่องเที่ยวจังหวัดนครราชสีมา

## NAKHON RATCHASIMA TOURIST MAP



### สัญลักษณ์ Legend

	อำเภอ (Amphoe (District))		ทางรถไฟ (Railway)
	สถานที่ท่องเที่ยว (Tourist Attraction)		ทางหลวง (Highway)
	สถานีรถไฟ (Railway Station)		เส้นขอบเขตจังหวัด (Province Boundary)
	แหล่งน้ำ, แม่น้ำ (Stream, River)		เส้นขอบเขตอำเภอ (District Boundary)

## สถานที่ท่องเที่ยว

1. อุทยานประวัติศาสตร์พิมาย
2. แหล่งโบราณคดีบ้านปราสาท
3. อนุสรณ์สถานวีรกรรมทุ่งสัมฤทธิ์
4. หมู่บ้านปลูกหม่อนเลี้ยงไหม บ้านหลุงประดู่สามัคคี
5. ปราสาทหินพนมวัน
6. อนุสาวรีย์ท้าวสุรนารี
7. หมู่บ้านเครื่องปั้นดินเผาด่านเกวียน
8. หมู่บ้านทอผ้าปักธงชัย
9. หาดชมตะวัน
10. สะพานไม้ 100 ปี
11. หาดจอมทอง
12. ผาเก็บตะวัน อุทยานแห่งชาติทับลาน
13. เขาแผงม้า
14. จิมทอมป์สัน ฟาร์ม
15. อุทยานแห่งชาติเขาใหญ่
16. ฟาร์มโชคชัย
17. ทองสมบุญณ์คัลป์
18. กังหันลมเขายายเที่ยง
19. อุทยานลานบุญมหาวิหาร สมเด็จพระพุฒาจารย์ (โต พรหมรังสี)
20. เมืองโคราชเก่า
21. ทุ่งกังหันลมห้วยยาง
22. วัดบ้านไร่

## หมายเลขโทรศัพท์สำคัญ

ศาลากลางจังหวัด (ศูนย์ราชการจังหวัด)

โทร. ๐ ๔๔๒๔ ๓๗๙๘

สำนักงานประชาสัมพันธ์จังหวัด

โทร. ๐ ๔๔๒๕ ๑๘๑๘

สำนักงานเทศบาลนครนครราชสีมา

โทร. ๐ ๔๔๒๓ ๔๖๐๐

สถานีตำรวจภูธรจังหวัด

โทร. ๐ ๔๔๒๔ ๐๙๐๐

สถานีตำรวจภูธรเมืองนครราชสีมา

โทร. ๑๙๑, ๐ ๔๔๒๔ ๒๐๔๕, ๐ ๔๔๒๔ ๒๕๕๕

สถานีตำรวจภูธรอำเภอปากช่อง

โทร. ๐ ๔๔๓๑ ๑๒๓๔, ๐๘ ๙๙๔๙ ๘๑๕๐

ตำรวจท่องเที่ยว

โทร. ๑๑๕๕

ตำรวจทางหลวง

โทร. ๑๑๙๓

โรงพยาบาลมหาราชนครราชสีมา

โทร. ๑๖๖๙, ๐ ๔๔๒๓ ๕๐๐๐

โรงพยาบาลค่ายสุรนารี

โทร. ๐ ๔๔๒๗ ๓๓๗๐-๕

โรงพยาบาลปากช่องนานา

โทร. ๐ ๔๔๓๑ ๒๕๖๘, ๐ ๔๔๓๑ ๒๖๙๙

สำนักงานหนังสือเดินทางชั่วคราวนครราชสีมา

โทร. ๐ ๔๔๒๔ ๓๑๓๒

สำนักงานตรวจคนเข้าเมืองนครราชสีมา

โทร. ๐ ๔๔๒๑ ๒๙๙๘

สำนักงานขนส่งจังหวัด

โทร. ๐ ๔๔๓๗ ๑๓๓๒

## ศูนย์บริการข่าวสารท่องเที่ยว ททท. การท่องเที่ยวแห่งประเทศไทย สำนักงานใหญ่

๑๖๐๐ ถนนเพชรบุรี แขวงมักกะสัน  
เขตราชเทวี กรุงเทพฯ ๑๐๔๐๐  
โทร. ๑๖๗๒, ๐ ๒๒๕๐ ๕๕๐๐  
โทรสาร ๐ ๒๒๕๓ ๗๔๔๐  
อีเมล: info@tat.or.th  
เว็บไซต์: www.tourismthailand.org

### ท่าอากาศยานนานาชาติดอนเมือง

อาคารผู้โดยสารระหว่างประเทศ (อาคาร ๑) ชั้น ๑ ประตู่ ๒  
เปิดบริการทุกวัน ๒๔ ชั่วโมง

### ท่าอากาศยานสุวรรณภูมิ

อาคารผู้โดยสารขาเข้าในประเทศ ชั้น ๒ ประตู่ ๓  
โทร. ๐ ๒๑๓๔ ๐๐๔๐  
เปิดบริการทุกวัน ๒๔ ชั่วโมง

### การท่องเที่ยวแห่งประเทศไทย สำนักงานนครราชสีมา

๒๑๐๒-๒๑๐๔ ถนนมิตรภาพ ตำบลในเมือง  
อำเภอเมืองนครราชสีมา จังหวัดนครราชสีมา ๓๐๐๐๐  
โทร. ๐ ๔๔๒๑ ๓๐๓๐, ๐ ๔๔๒๑ ๓๖๖๖  
โทรสาร ๐ ๔๔๒๑ ๓๖๖๗, ๐ ๔๔๓๕ ๑๗๒๑  
อีเมล: tatsima@tat.or.th  
เปิดบริการทุกวัน ๐๘.๓๐-๑๖.๓๐ น.  
พื้นที่ความรับผิดชอบ: นครราชสีมา ชัยภูมิ

ปรับปรุงข้อมูล  
กรกฎาคม ๒๕๖๓



น้ำตกเหวนรก อุทยานแห่งชาติเขาใหญ่



ข้อมูล : ททท. สำนักงานนครราชสีมา  
กองข่าวสารท่องเที่ยว (โทร. ๐ ๒๒๕๐ ๕๕๐๐ ต่อ ๒๑๔๐-๖)  
ออกแบบและจัดพิมพ์ : กองข่าวสารท่องเที่ยว ฝ่ายบริการการตลาด  
ข้อมูลรายละเอียดที่ระบุในเอกสารนี้อาจมีการเปลี่ยนแปลงได้  
ลิขสิทธิ์ของการท่องเที่ยวแห่งประเทศไทย  
กรกฎาคม ๒๕๖๓  
ห้ามจำหน่าย



[www.tourismthailand.org](http://www.tourismthailand.org)



บริการ ๒๔ ชั่วโมง  
อีเมล : [info@tat.or.th](mailto:info@tat.or.th)  
[www.tourismthailand.org](http://www.tourismthailand.org)